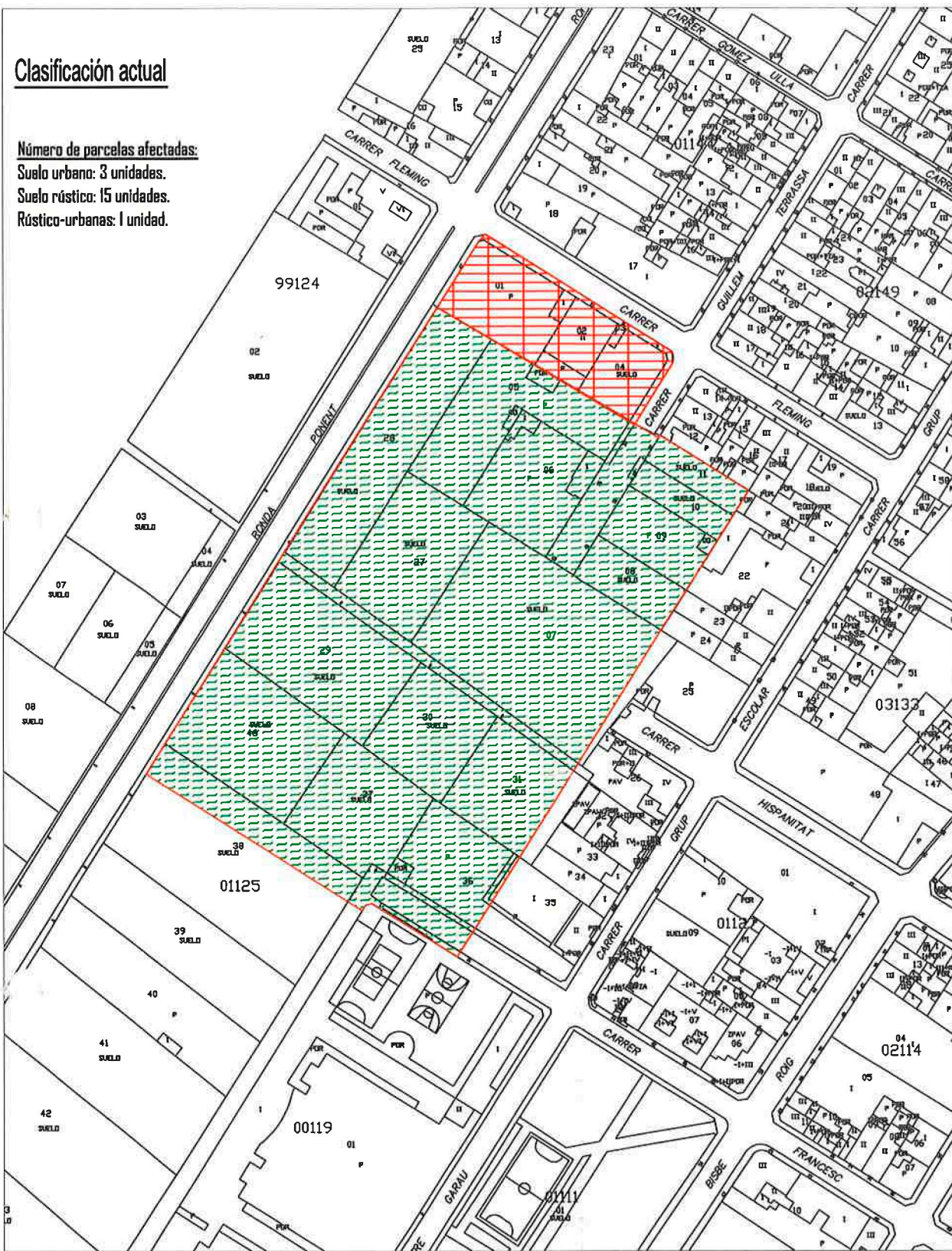


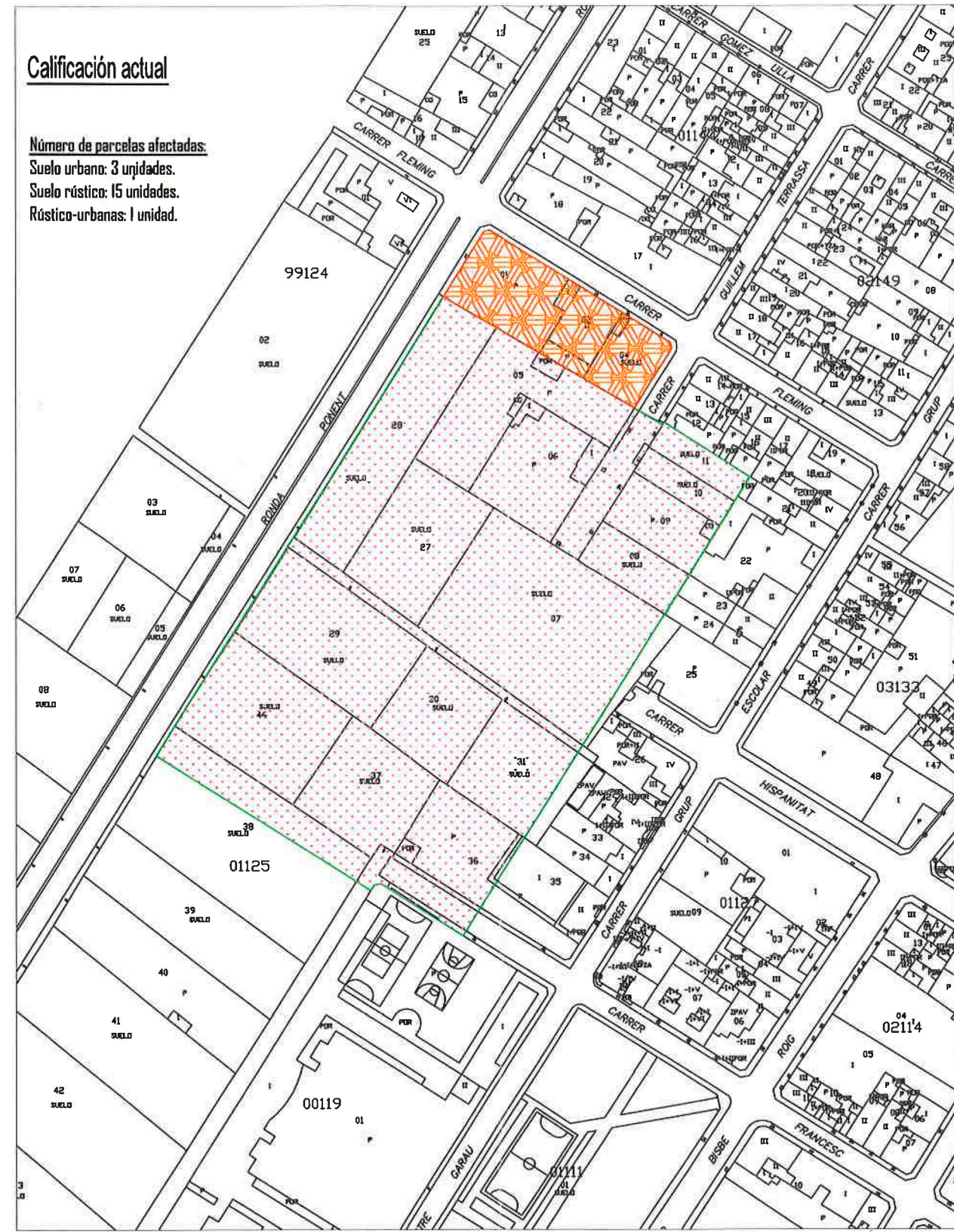
Clasificación actual

Número de parcelas afectadas:
 Suelo urbano: 3 unidades.
 Suelo rústico: 15 unidades.
 Rústico-urbanas: 1 unidad.



Calificación actual

Número de parcelas afectadas:
 Suelo urbano: 3 unidades.
 Suelo rústico: 15 unidades.
 Rústico-urbanas: 1 unidad.



Clasificación:

Suelo urbano: 2.234,11m²

Suelo rústico: 25.272,79m²

Calificación:

Zona 3 -Residencial intensiva media: 2.234,11m²

Suelo rústico común, área de transición de crecimiento: 25.272,79m²

Proyecto: **MODIFICACIÓN PUNTUAL Nº 01/2019 RELATIVA A LA CLASIFICACIÓN DE SUELO URBANIZABLE DIRECTAMENTE ORDENADO Y RECALIFICACIÓN DE PARCELAS** Fecha: Abril 2023

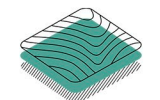
Situación: Ronda Ponent/Fleming/Francesc Aulet/Guillem Terrassa Escala: 1/ 2000 en A3

Promotor: Ajuntament de Lluçmajor. Plaça d'Espanya, 12. 07620. Lluçmajor

Plano de: **Clasificación y calificación actual** Plano: 02/v2



Ajuntament de Lluçmajor



Aina Soler Crespí, arquitecta
 En representació de l'equip redactor:

GAAT
 Urbanisme, territori i medi ambient