
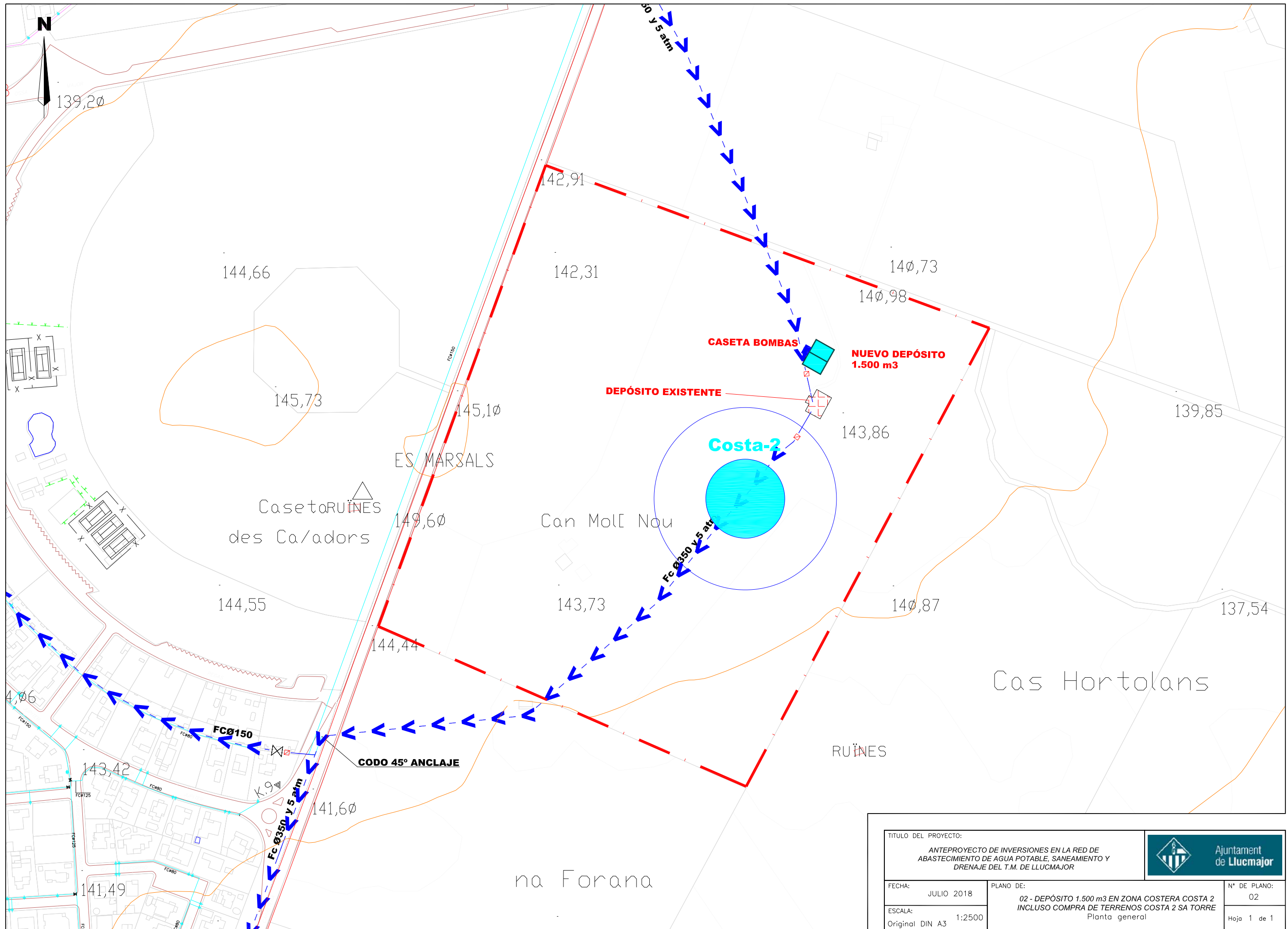



- INDICE**
- 01 Situación e índice de planos
 - 02 Planta general
 - 03 Geometría, esquema sección y esquema hidráulico
 - 04 Detalles

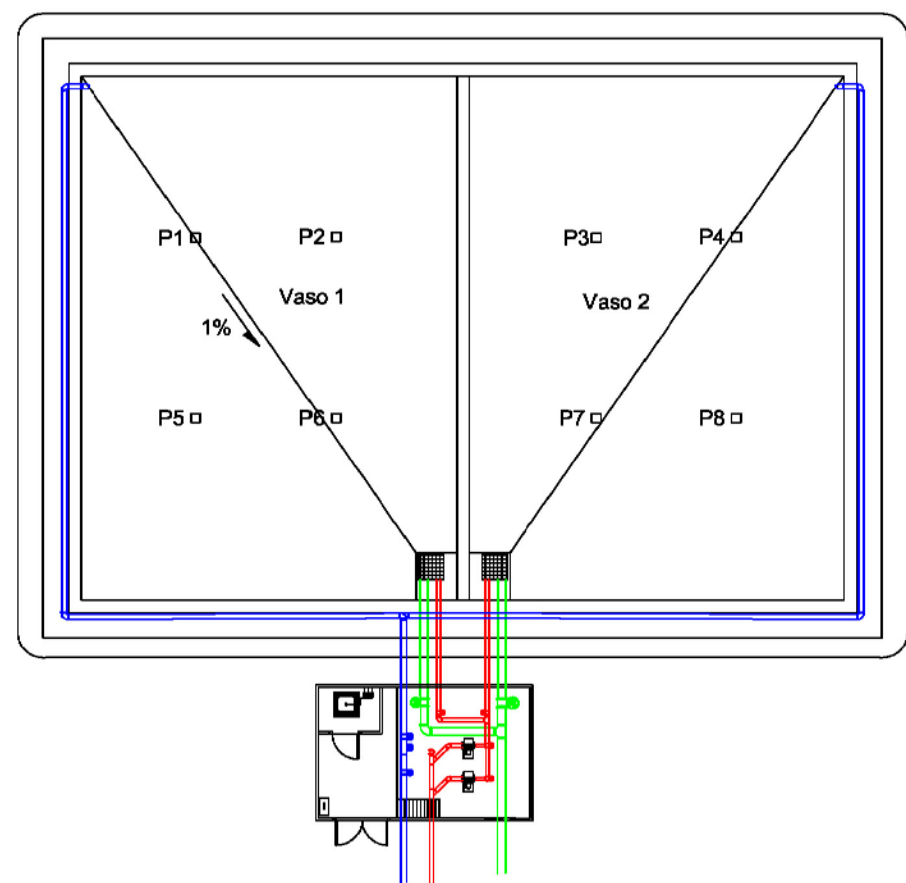
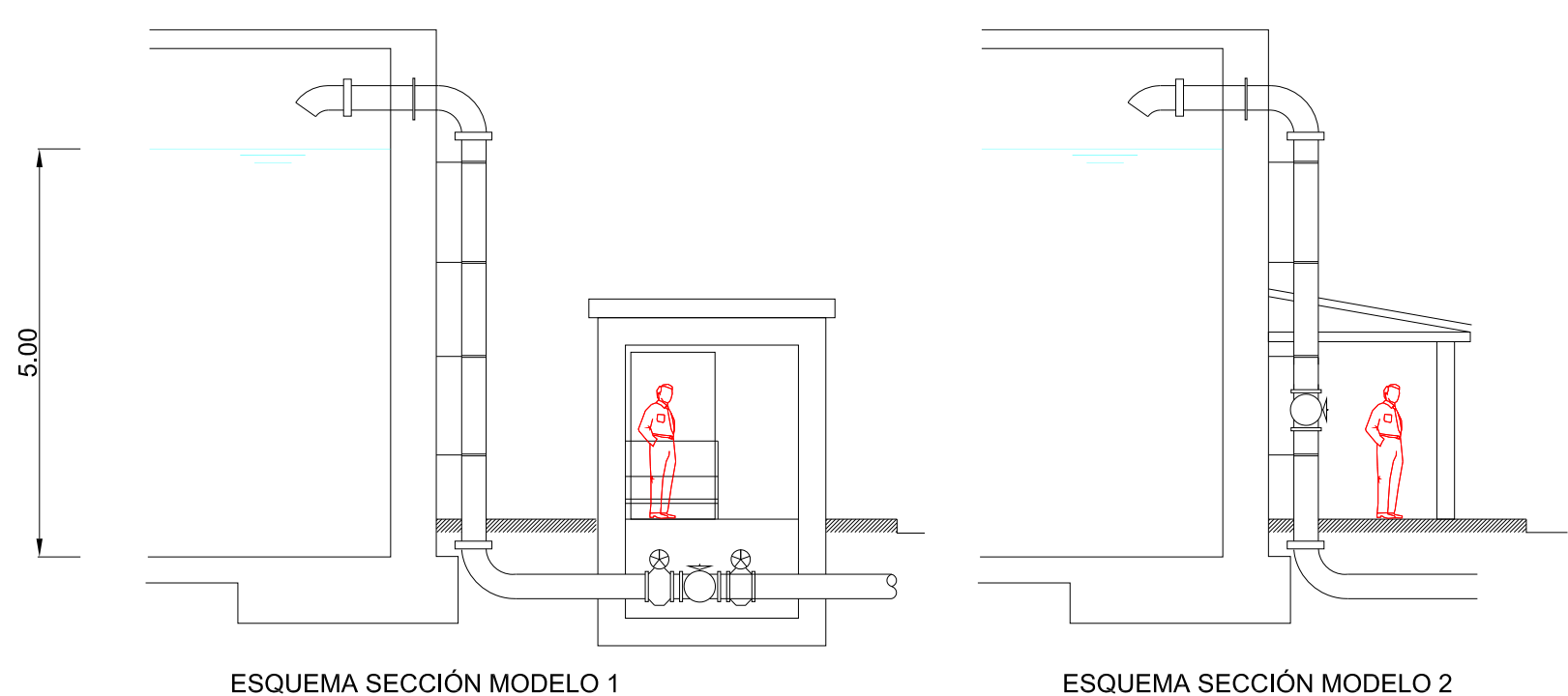
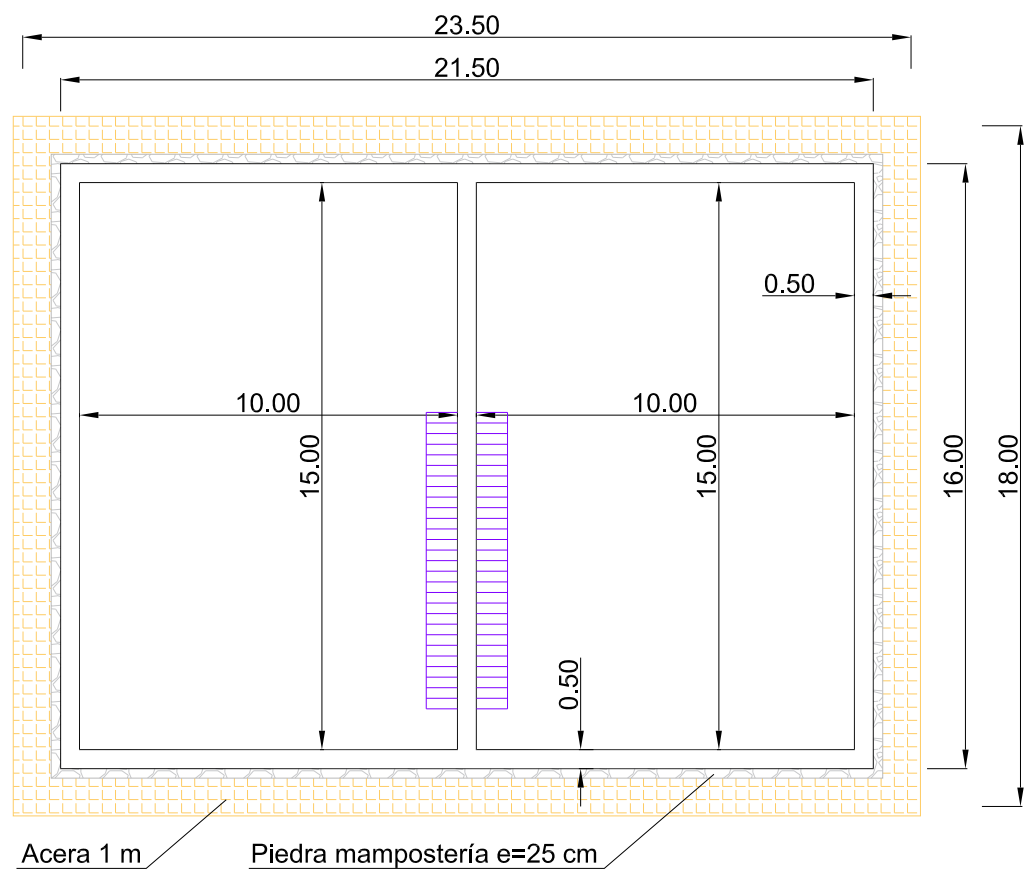
TITULO DEL PROYECTO:		
ANTEPROYECTO DE INVERSIONES EN LA RED DE ABASTECIMIENTO DE AGUA POTABLE, SANEAMIENTO Y DRENAJE DEL T.M. DE LLUCMAJOR		
FECHA:	JULIO 2018	Nº DE PLANO:
ESCALA:	Sin escala	01
Original DIN A3		Hoja 1 de 1

PLANO DE:
02 - DEPÓSITO 1.500 m3 EN ZONA COSTERA COSTA 2 INCLUSO COMPRA DE TERRENOS COSTA 2 SA TORRE
 Situación e índice de planos

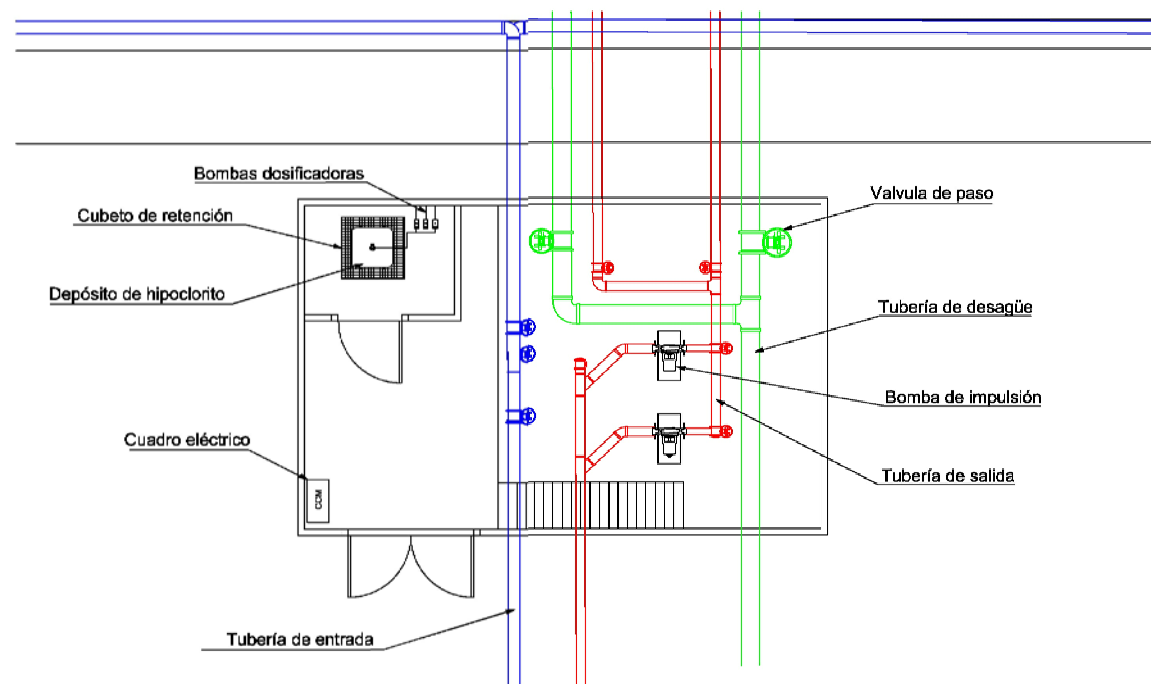


TÍTULO DEL PROYECTO: ANTEPROYECTO DE INVERSIONES EN LA RED DE ABASTECIMIENTO DE AGUA POTABLE, SANEAMIENTO Y DRENAJE DEL T.M. DE LLUCMAJOR			
FECHA: JULIO 2018	PLANO DE: 02 - DEPÓSITO 1.500 m3 EN ZONA COSTERA COSTA 2 INCLUSO COMPRA DE TERRENOS COSTA 2 SA TORRE	Nº DE PLANO: 02	
ESCALA: Original DIN A3 1:2500	Planta general	Hoja 1 de 1	


PLANTA. Escala 1:200



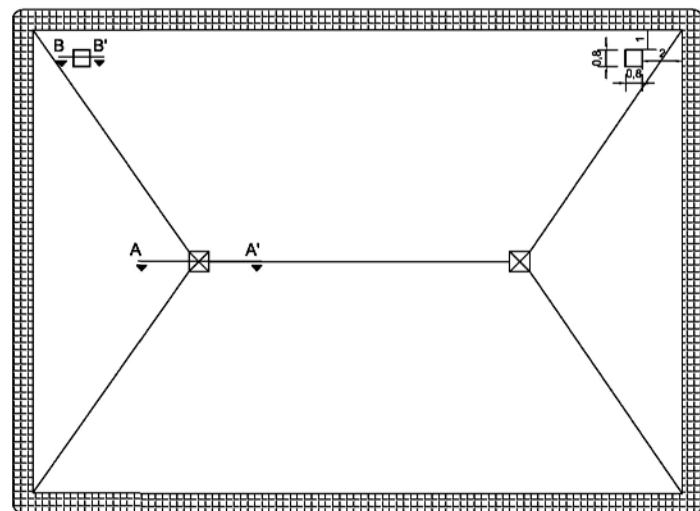
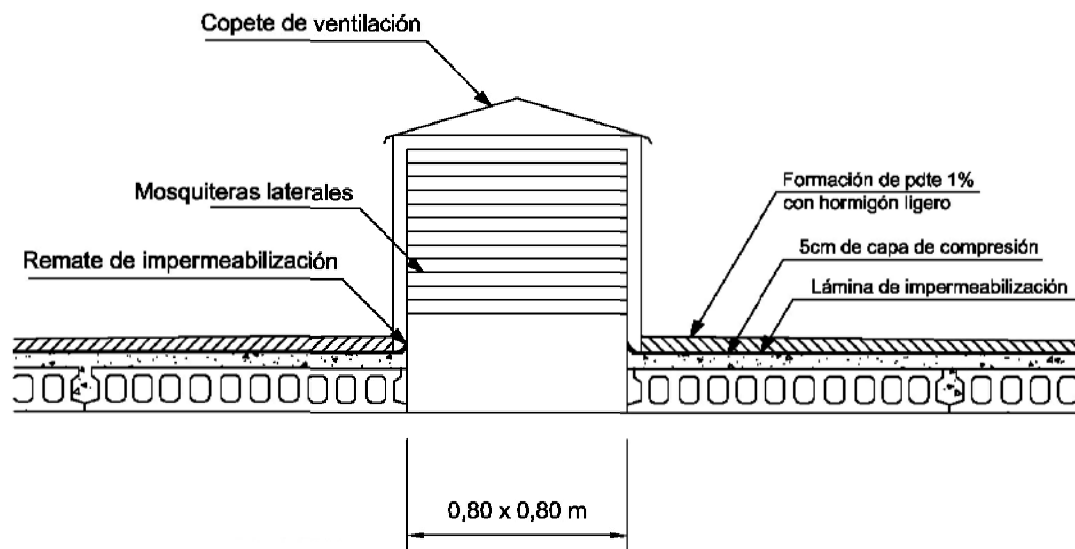
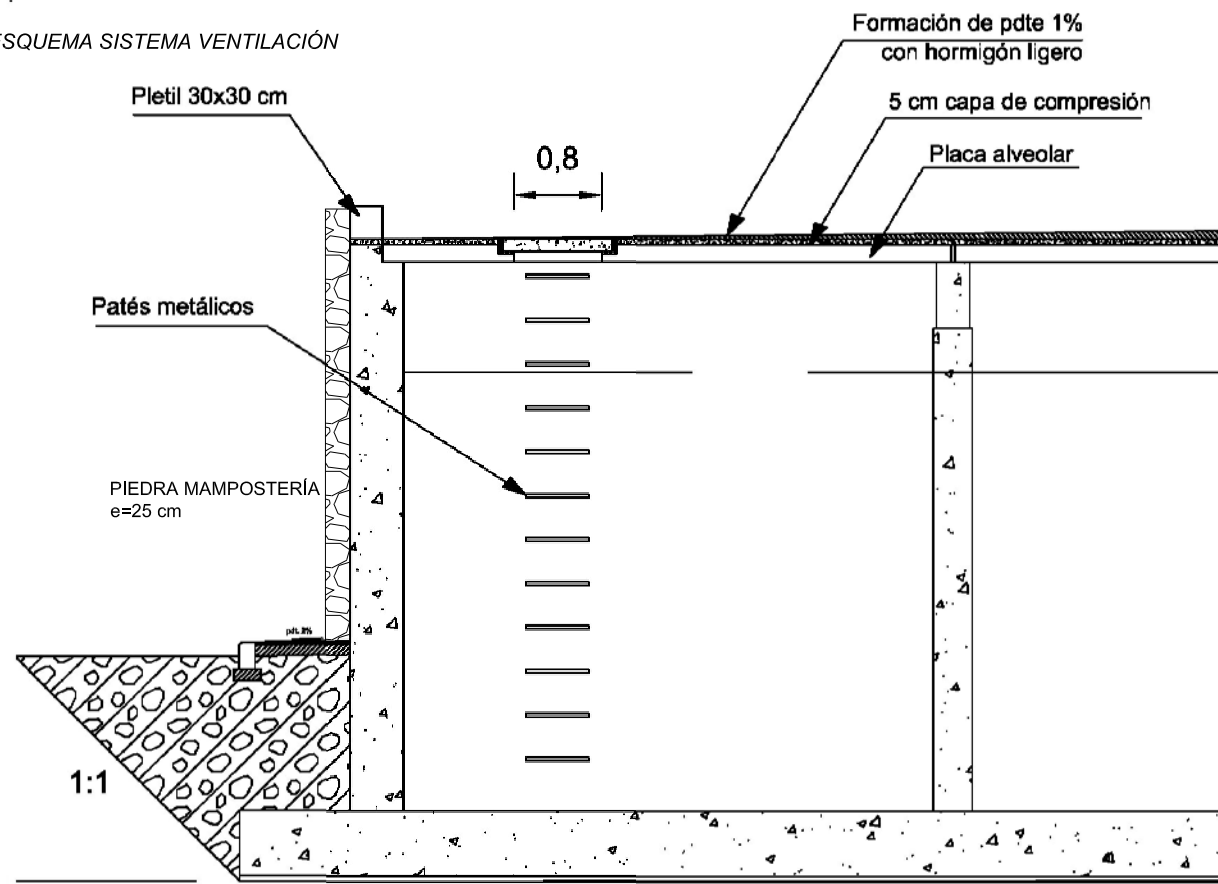
ESQUEMA HIDRÁULICO PLANTA



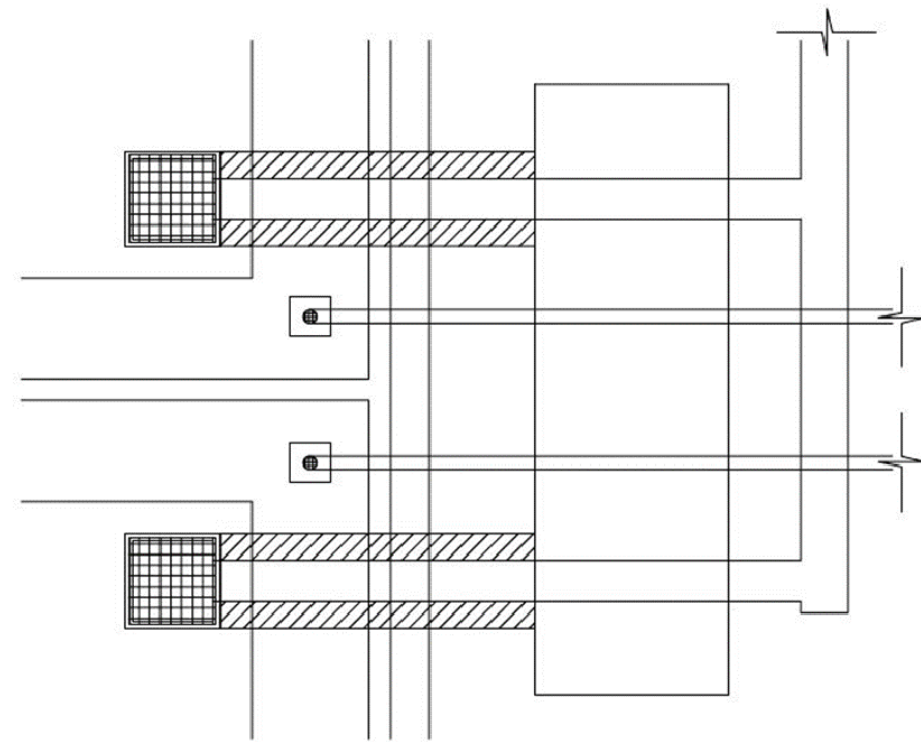
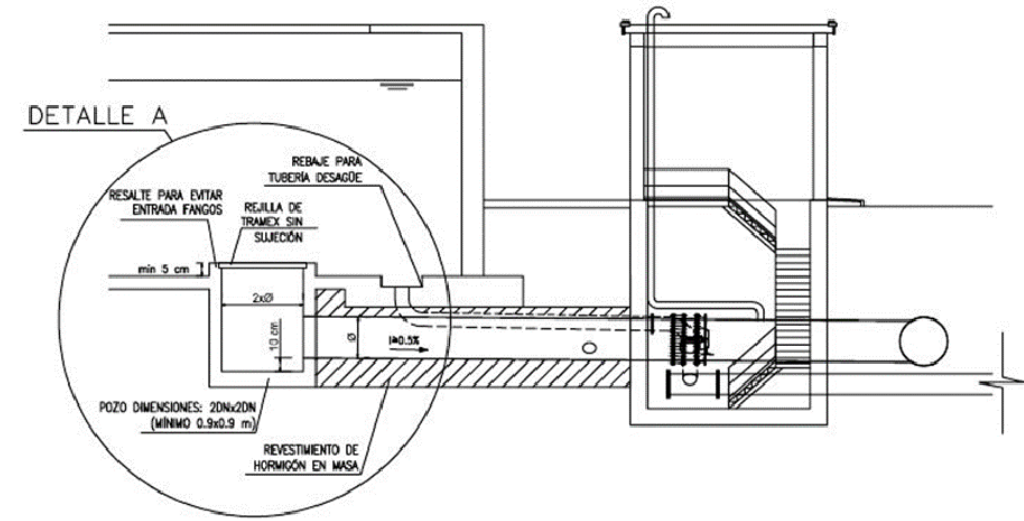
ESQUEMA HIDRÁULICO CASETA BOMBAS


TITULO DEL PROYECTO: ANTEPROYECTO DE INVERSIONES EN LA RED DE ABASTECIMIENTO DE AGUA POTABLE, SANEAMIENTO Y DRENAJE DEL T.M. DE LLUCMAJOR		 Ajuntament de Llucmajor
FECHA: JULIO 2018	PLANO DE: 02 - DEPÓSITO 1.500 m3 EN ZONA COSTERA COSTA 2 INCLUSO COMPRA DE TERRENOS COSTA 2 SA TORRE	
ESCALA: Original DIN A3	Sin escala	Geometría, esquema sección y esquema hidráulico
		Hoja 1 de 1

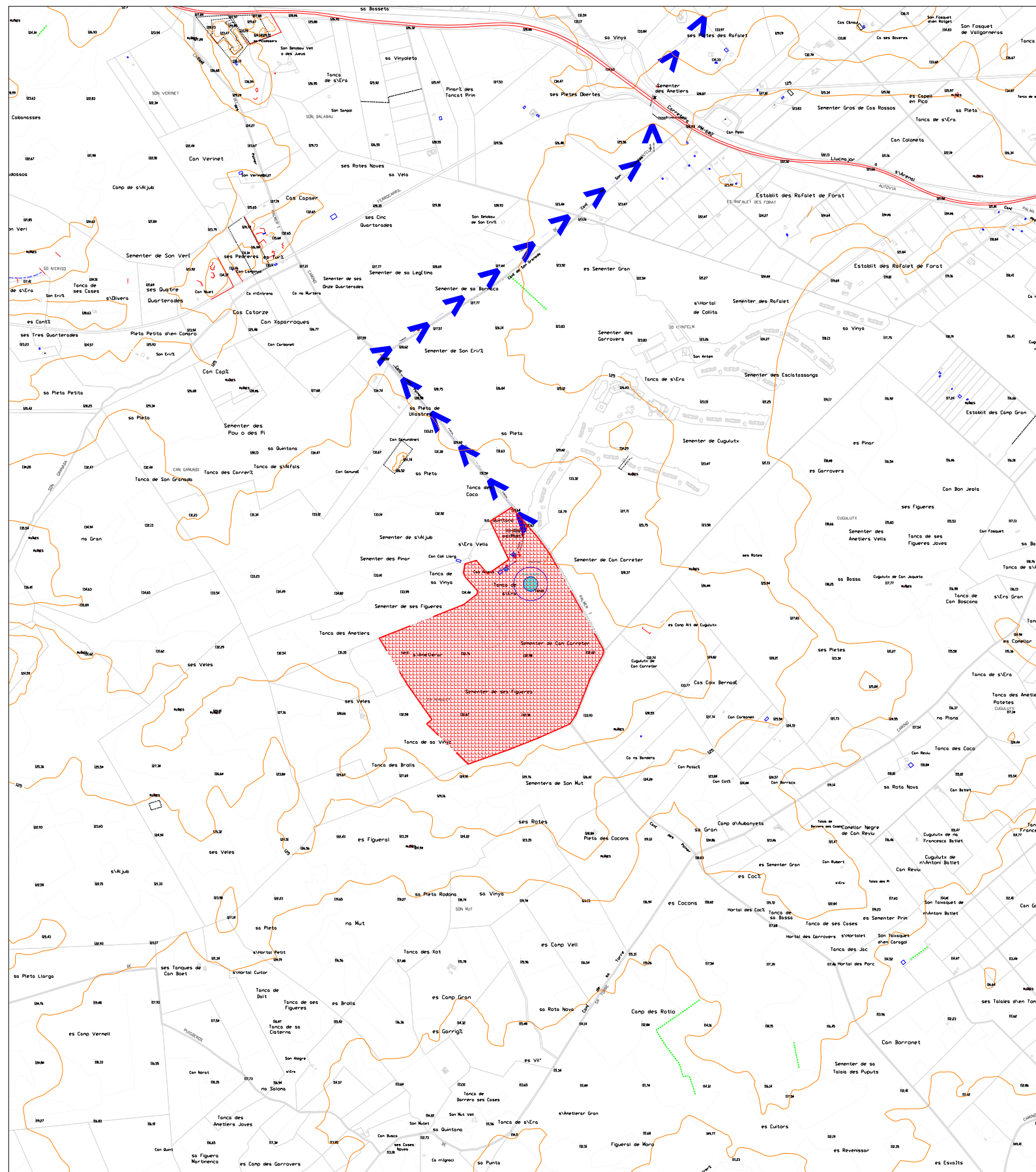
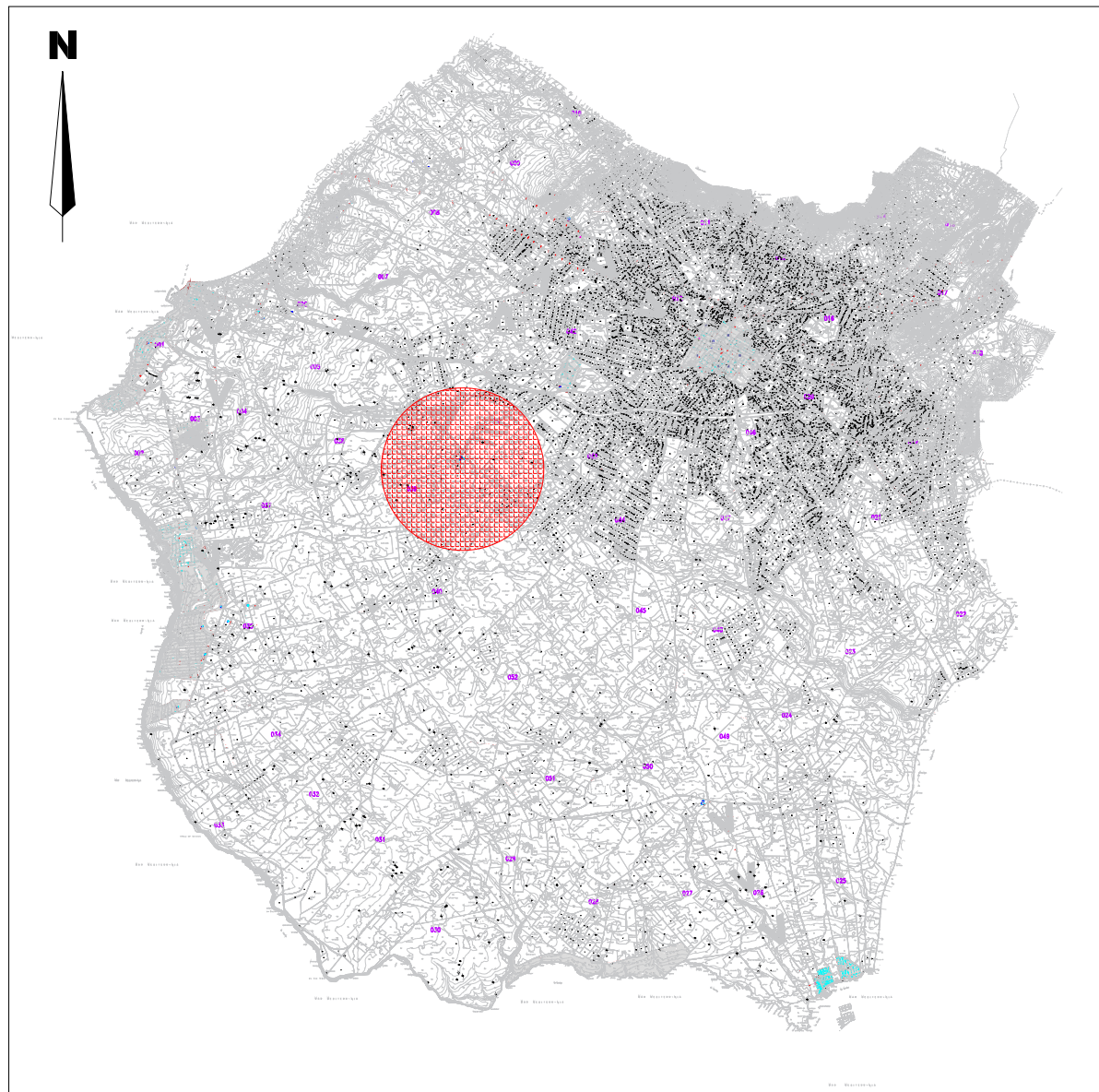
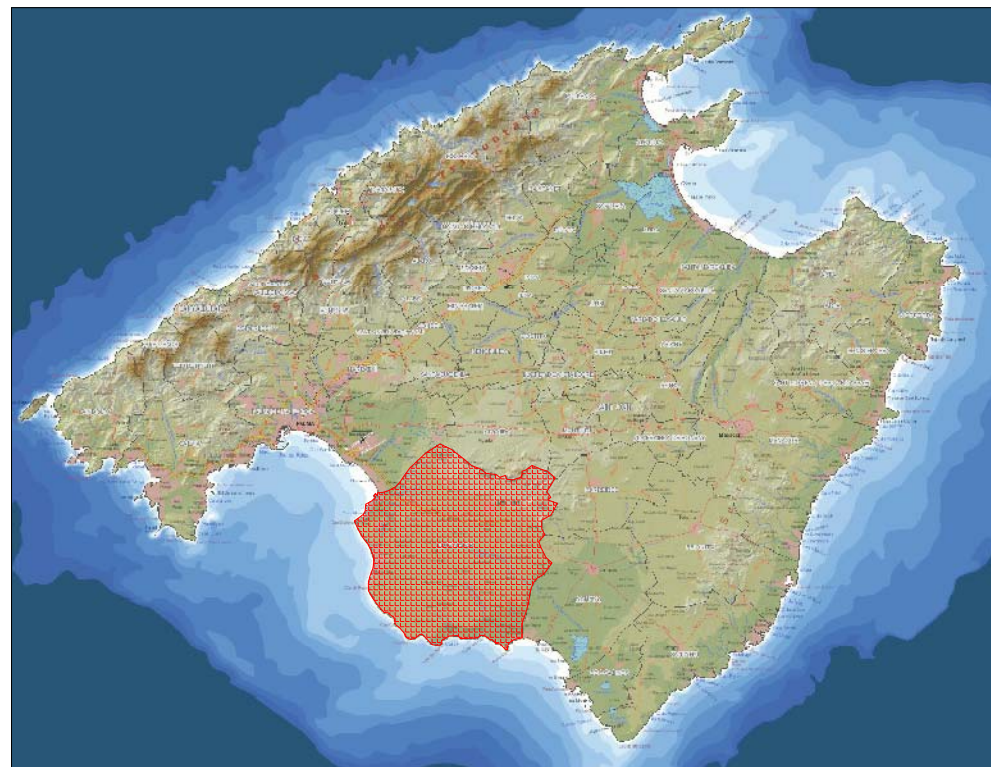
ESQUEMA SISTEMA VENTILACIÓN




ESQUEMA SISTEMA DESAGÜE

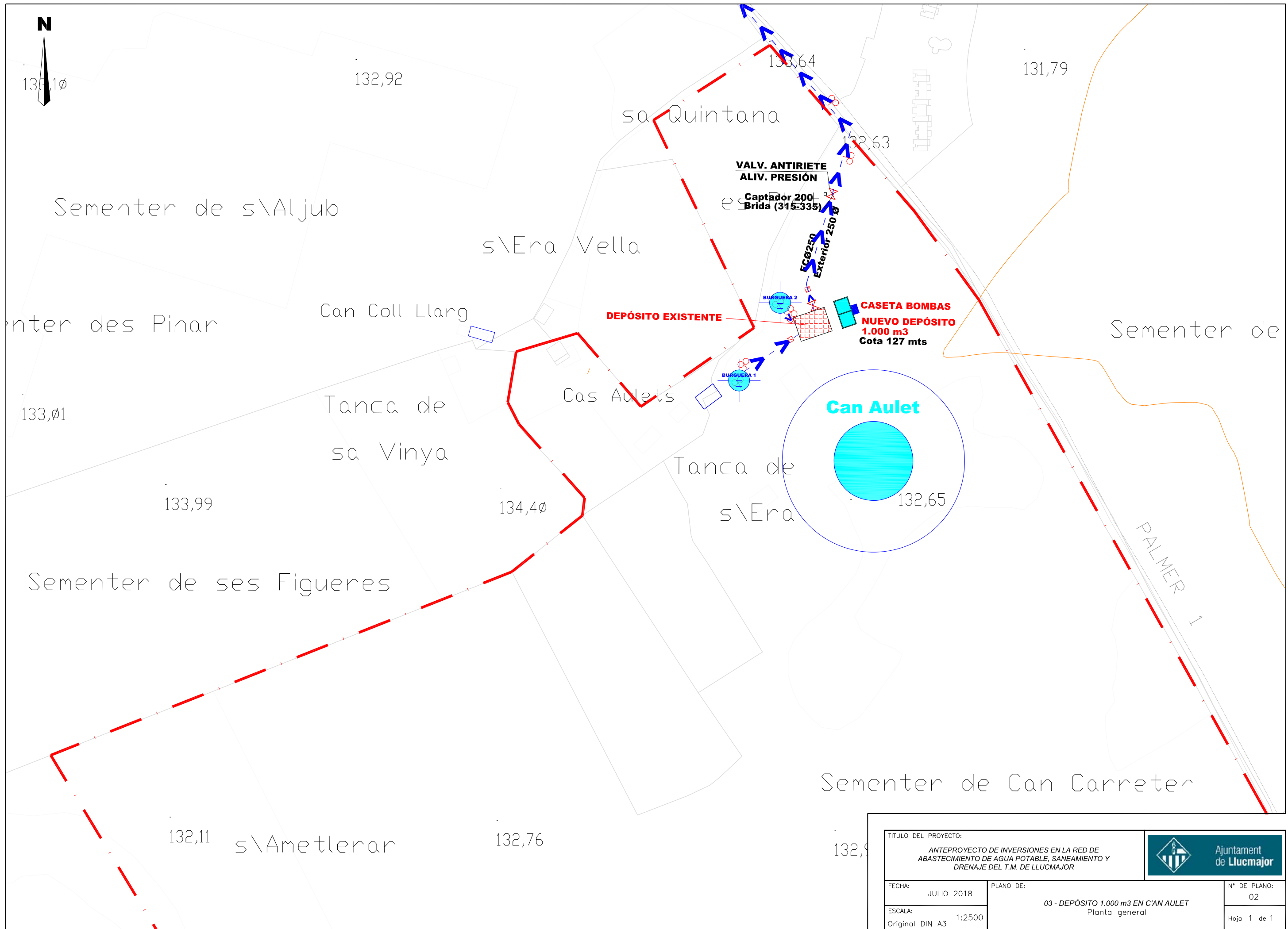



TÍTULO DEL PROYECTO:		
ANTEPROYECTO DE INVERSIONES EN LA RED DE ABASTECIMIENTO DE AGUA POTABLE, SANEAMIENTO Y DRENAJE DEL T.M. DE LLUCMAJOR		
FECHA:	JULIO 2018	Nº DE PLANO:
ESCALA:	Sin escala	04
Original DIN A3		PLANO DE: 02 - DEPÓSITO 1.500 m ³ EN ZONA COSTERA COSTA 2 INCLUSO COMPRA DE TERRENOS COSTA 2 SA TORRE Detalles
		Hoja 1 de 1



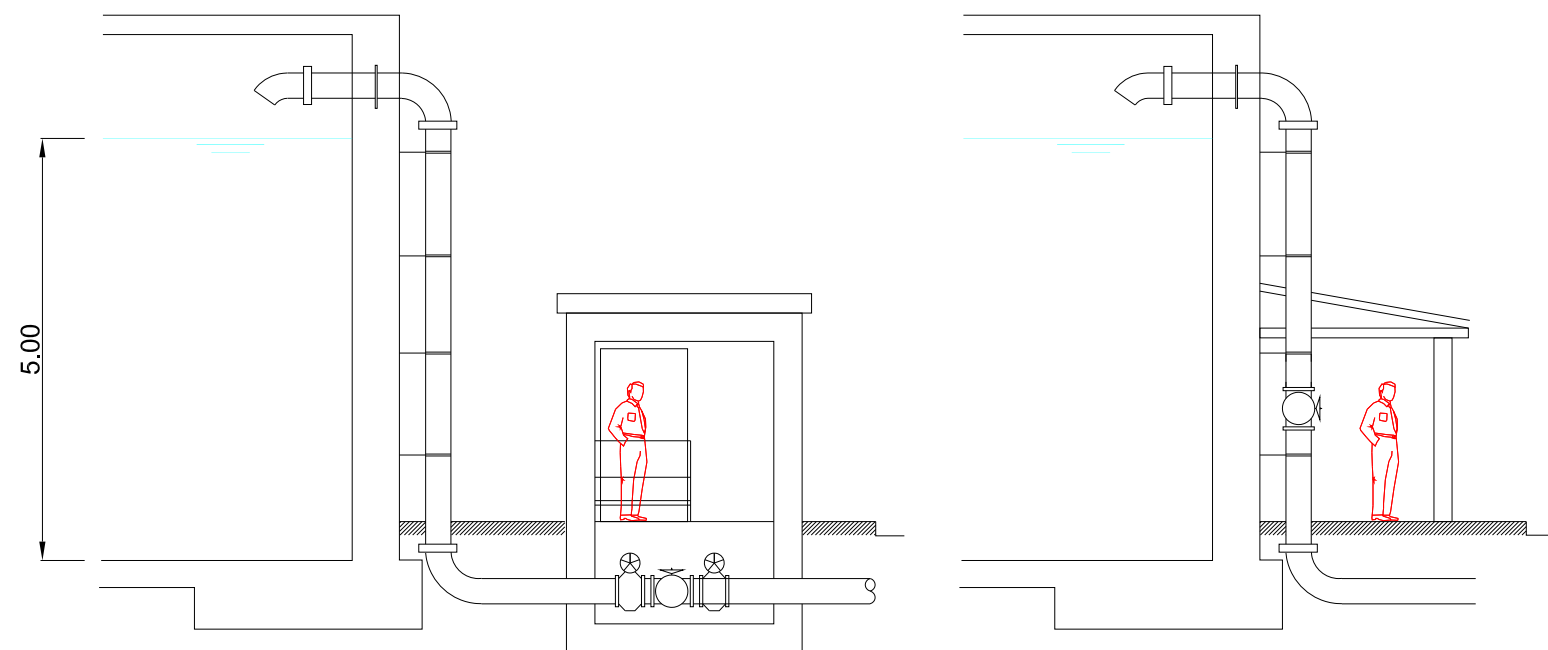
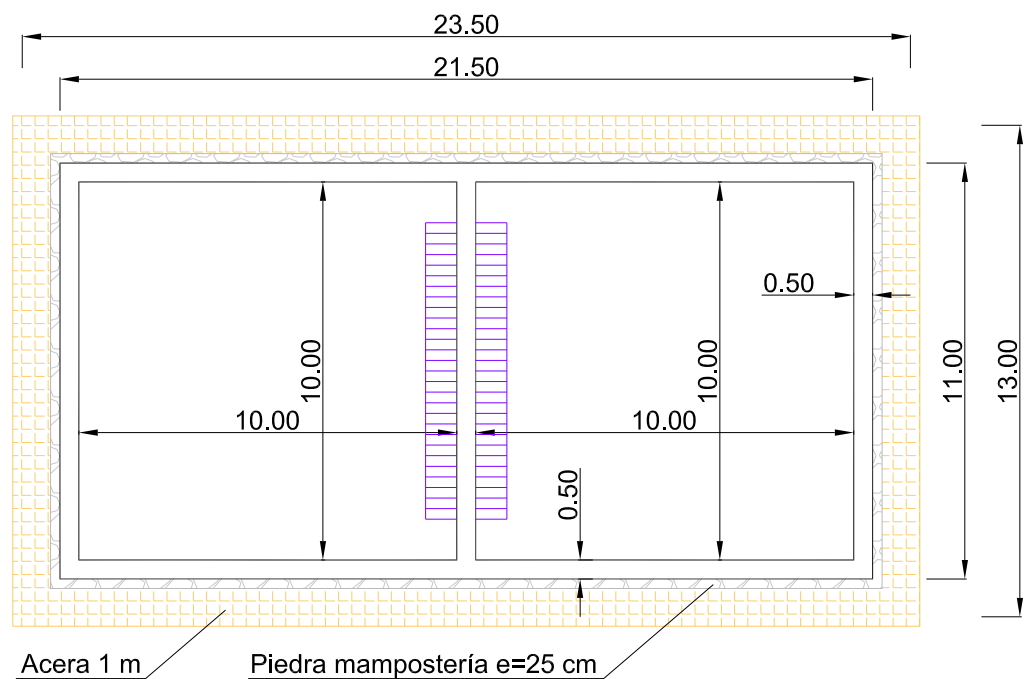
- INDICE**
- 01 Situación e índice de planos
 - 02 Planta general
 - 03 Geometría, esquema sección y esquema hidráulico
 - 04 Detalles

TITULO DEL PROYECTO:			Ajuntament de Lluçmajor
ANTEPROYECTO DE INVERSIONES EN LA RED DE ABASTECIMIENTO DE AGUA POTABLE, SANEAMIENTO Y DRENAJE DEL T.M. DE LLUÇMAJOR			
FECHA:	JULIO 2018	PLANO DE:	Nº DE PLANO:
ESCALA:	Sin escala	03 - DEPÓSITO 1.000 m3 EN C'AN AULET Situación e índice de planos	01
			Hoja 1 de 1



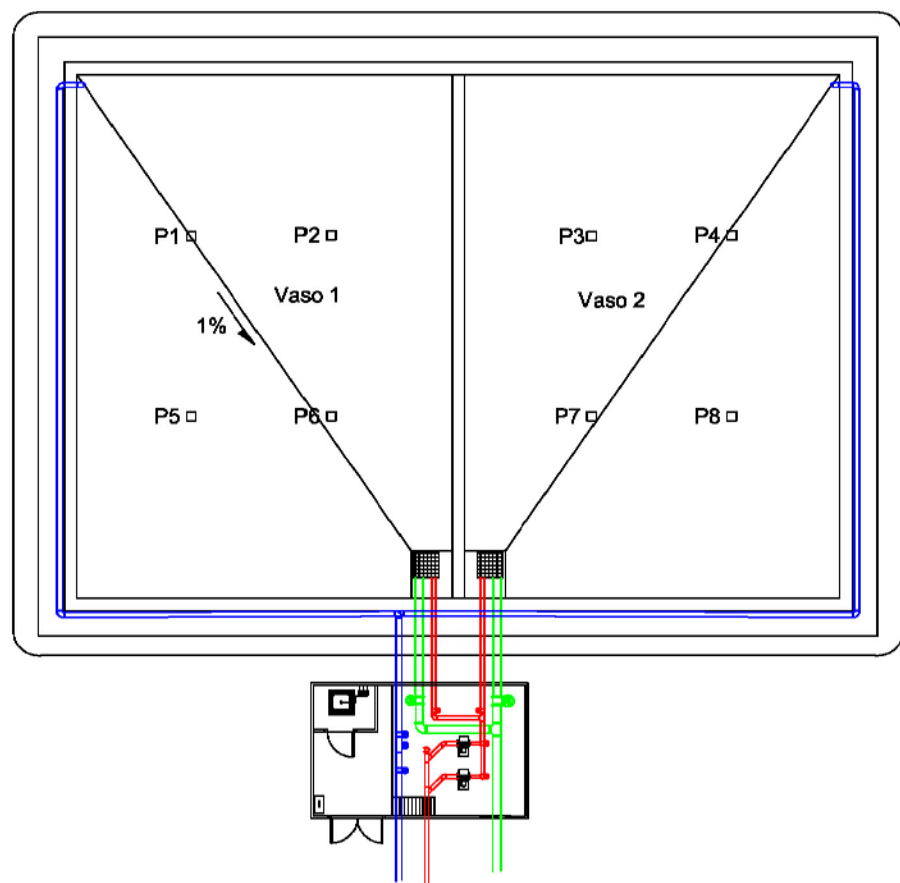
TITULO DEL PROYECTO: ANTEPROYECTO DE INVERSIONES EN LA RED DE ABASTECIMIENTO DE AGUA POTABLE, SANEAMIENTO Y DRENAJE DEL T.M. DE LLUCMAJOR		
FECHA: JULIO 2018	PLANO DE: 03 - DEPÓSITO 1.000 m3 EN C'AN AULET Planta general	
ESCALA: Original DIN A3 1:2500	Hoja 1 de 1	

PLANTA. Escala 1:200

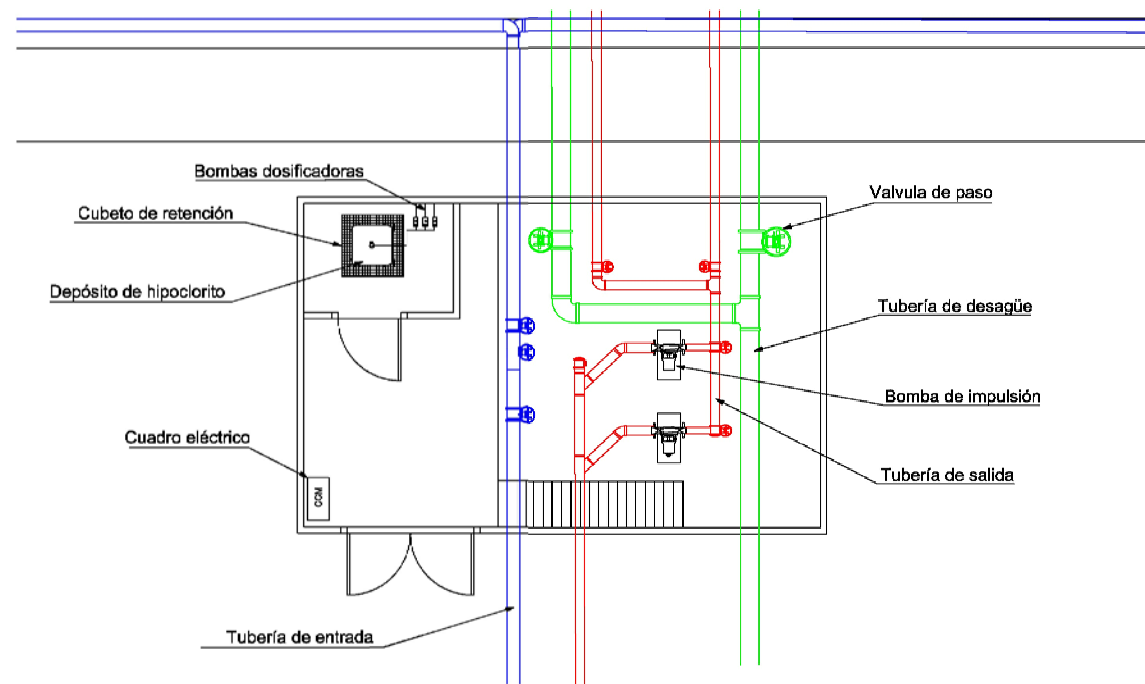


ESQUEMA SECCIÓN MODELO 1


ESQUEMA SECCIÓN MODELO 2



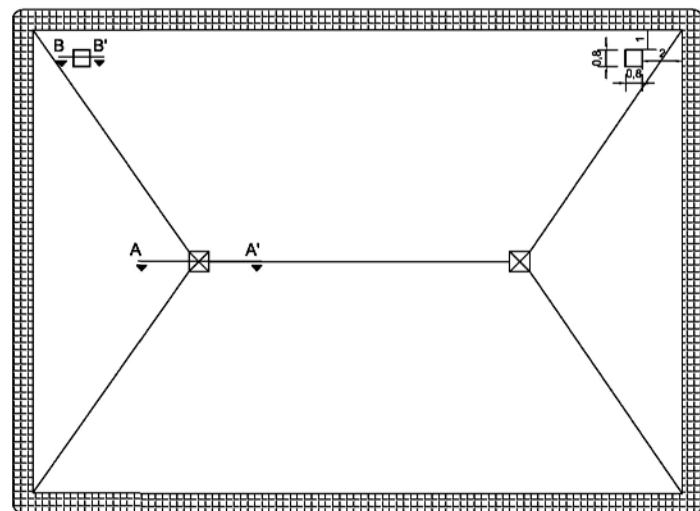
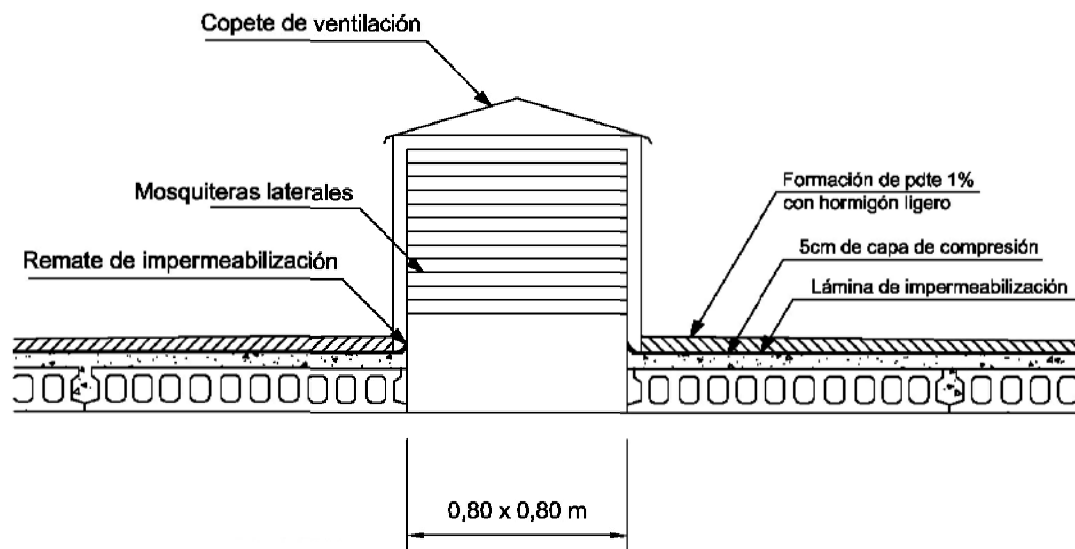
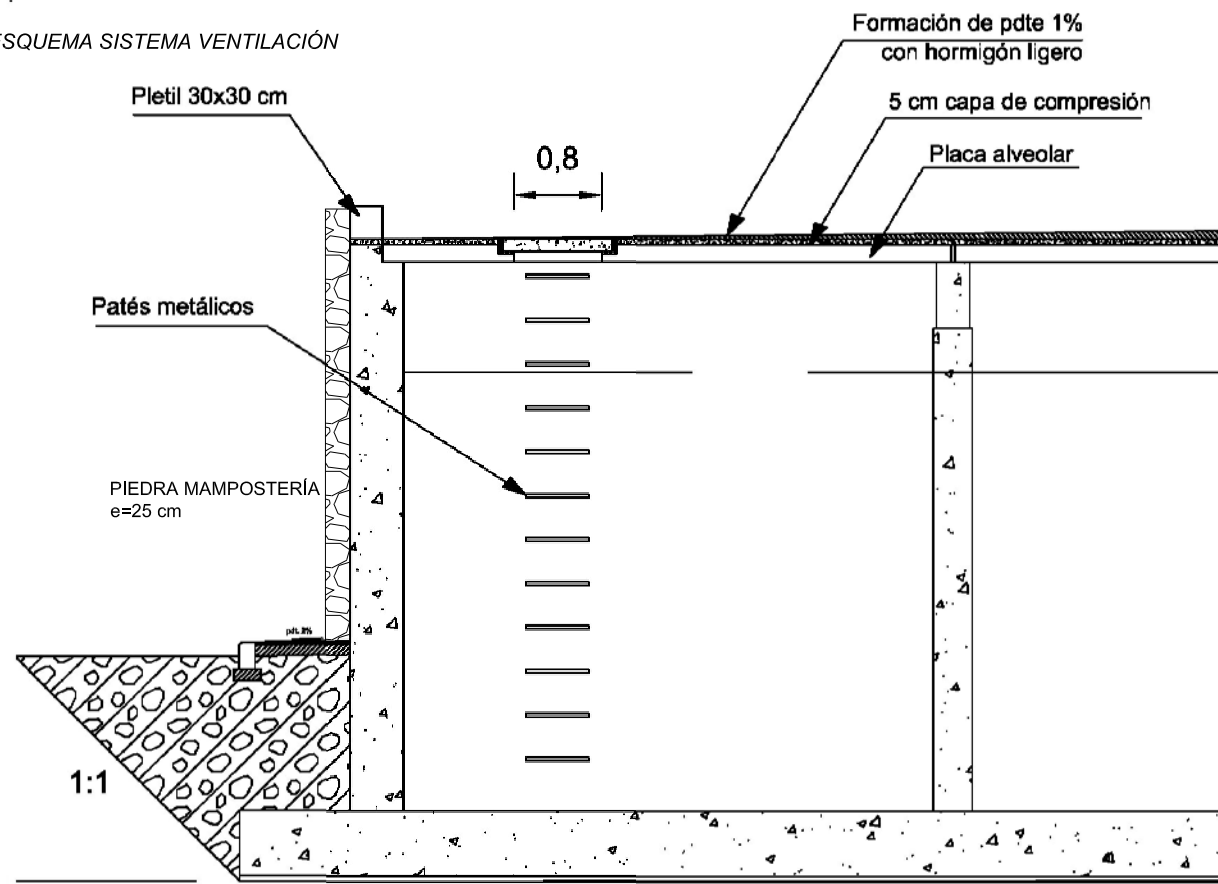
ESQUEMA HIDRÁULICO PLANTA



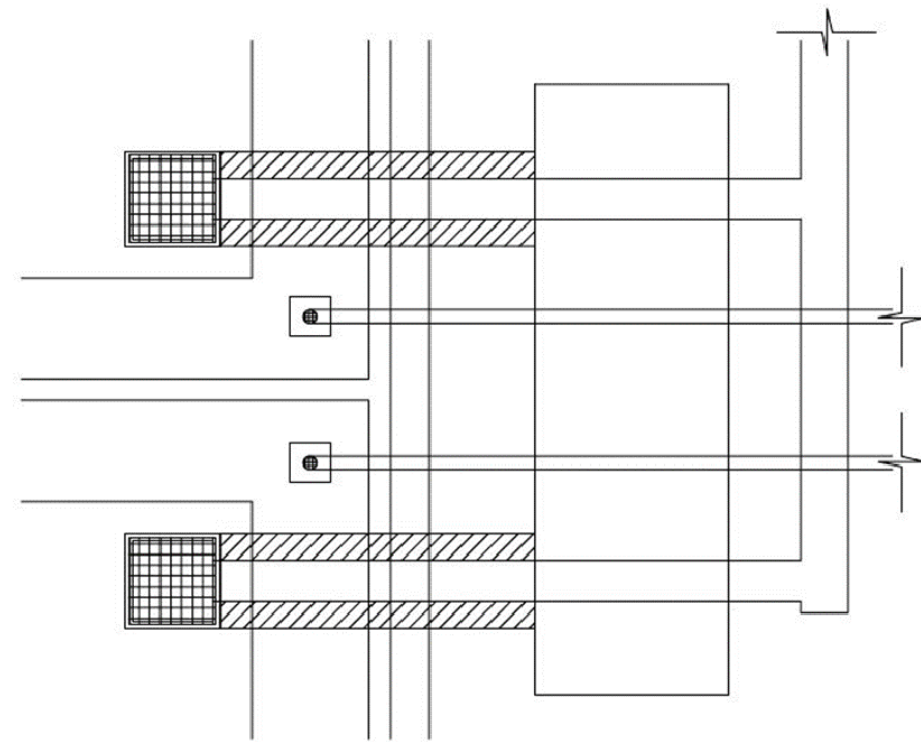
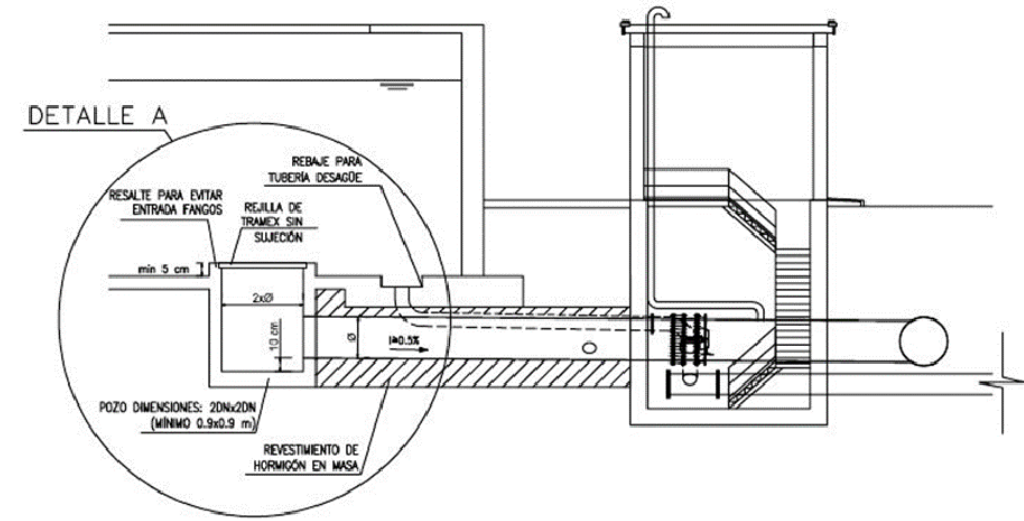
ESQUEMA HIDRÁULICO CASETA BOMBAS


TÍTULO DEL PROYECTO: ANTEPROYECTO DE INVERSIONES EN LA RED DE ABASTECIMIENTO DE AGUA POTABLE, SANEAMIENTO Y DRENAJE DEL T.M. DE LLUCMAJOR		
FECHA: JULIO 2018	PLANO DE: 03 - DEPÓSITO 1.000 m ³ EN C'AN AULET Geometría, esquema sección y esquema hidráulico	
ESCALA: Original DIN A3	Sin escala	Nº DE PLANO: 03 Hoja 1 de 1

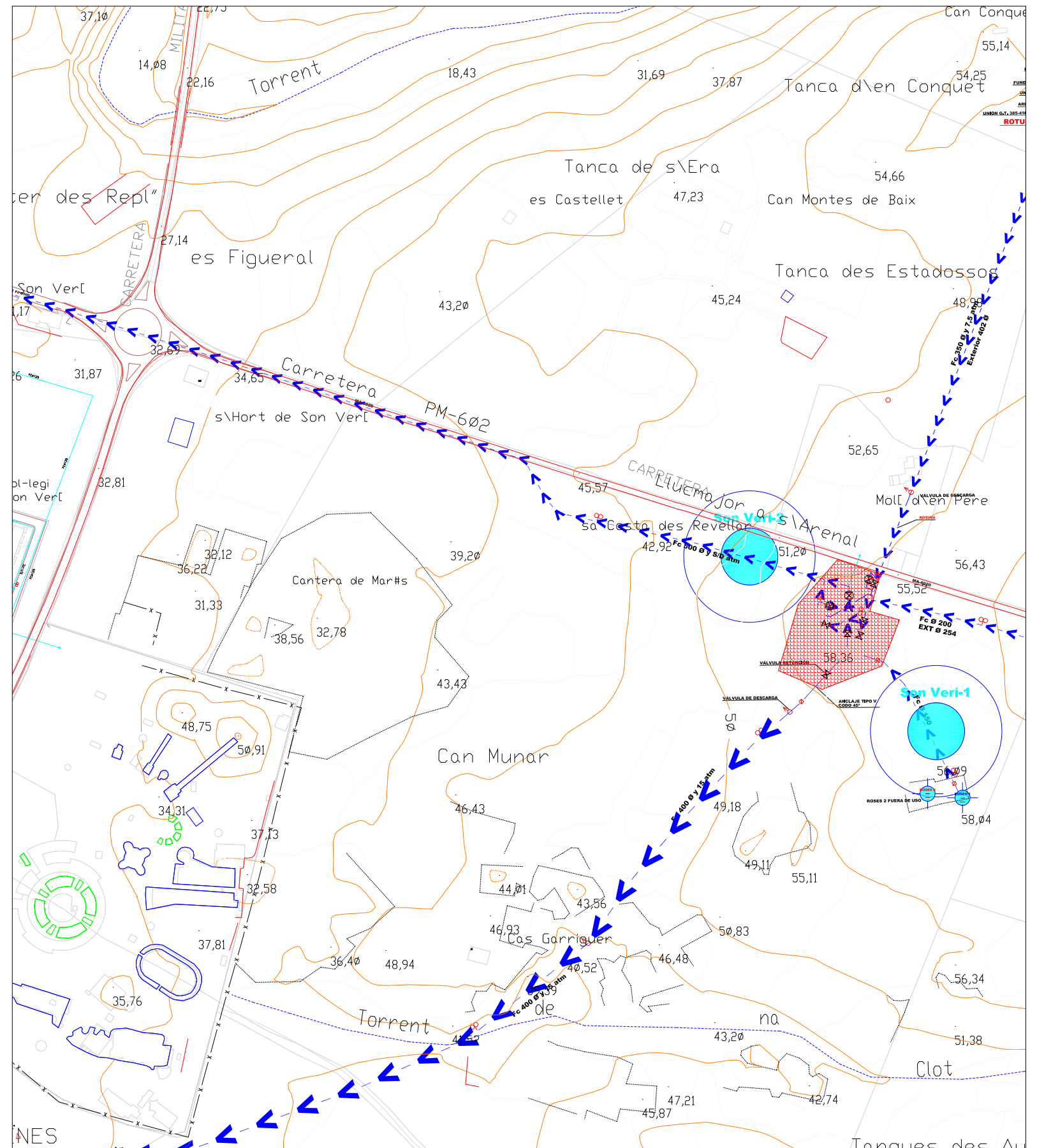
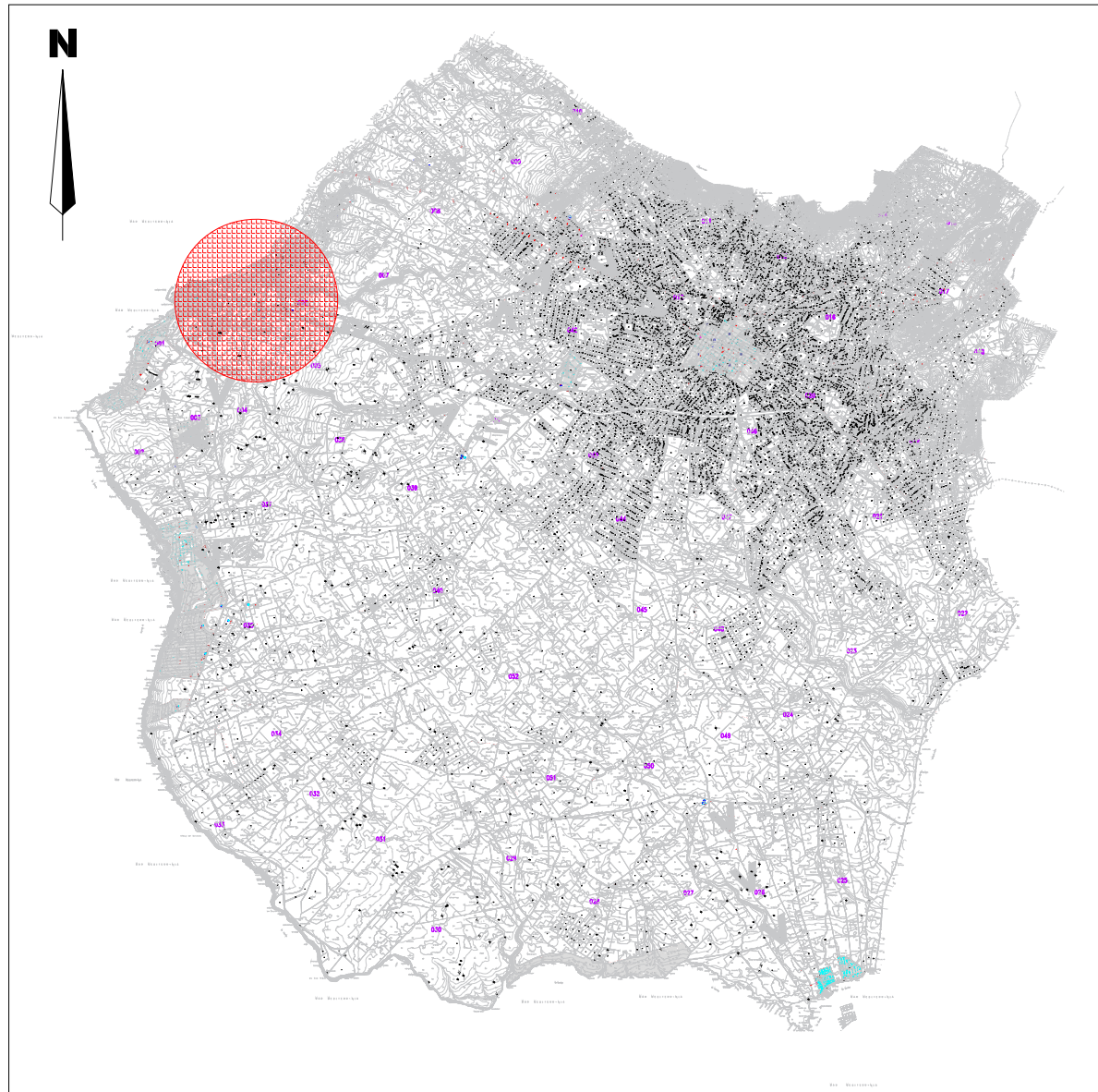
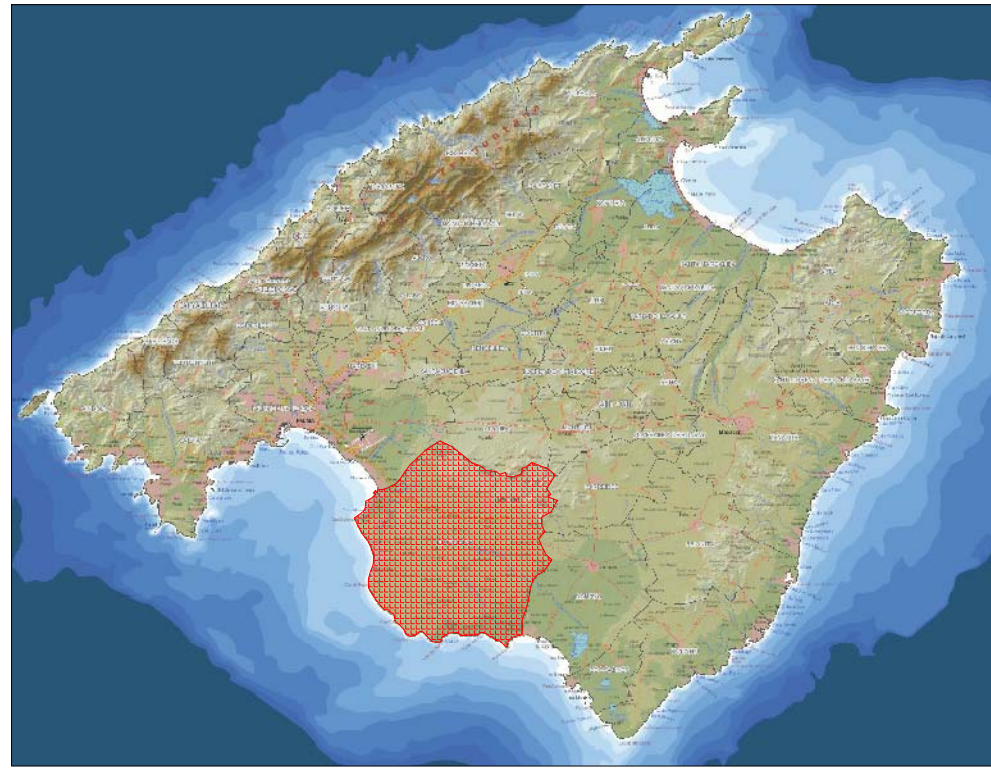
ESQUEMA SISTEMA VENTILACIÓN




ESQUEMA SISTEMA DESAGÜE

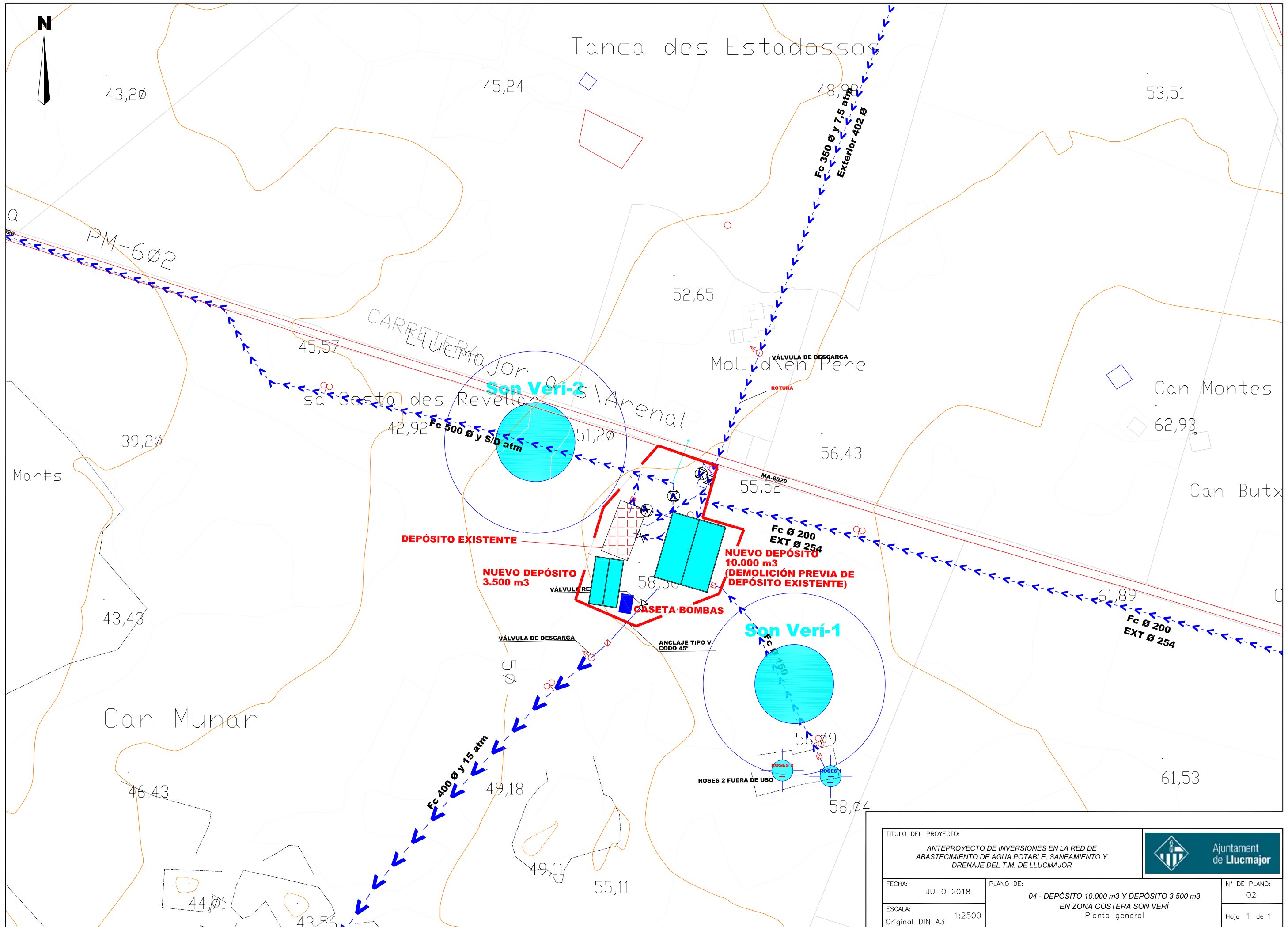



TITULO DEL PROYECTO: ANTEPROYECTO DE INVERSIONES EN LA RED DE ABASTECIMIENTO DE AGUA POTABLE, SANEAMIENTO Y DRENAJE DEL T.M. DE LLUCMAJOR		
FECHA: JULIO 2018	PLANO DE: 03 - DEPÓSITO 1.000 m3 EN C'AN AULET	
ESCALA: Original DIN A3	Sin escala	Detalles
		Hoja 1 de 1



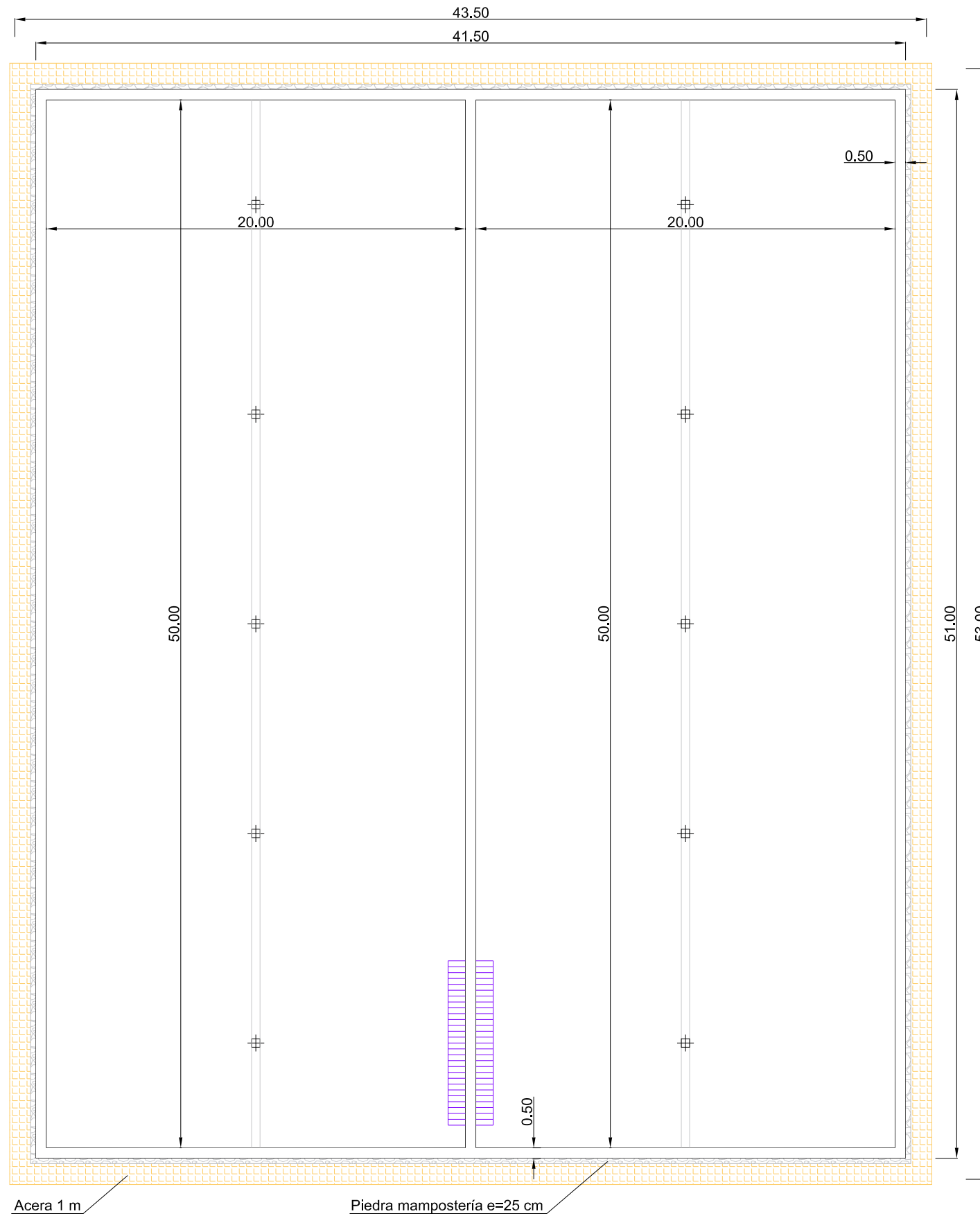
- INDICE**
- 01 Situación e índice de planos
 - 02 Planta general
 - 03 Geometría, esquema sección y esquema hidráulico (2 planos)
 - 04 Detalles

TITULO DEL PROYECTO: ANTEPROYECTO DE INVERSIONES EN LA RED DE ABASTECIMIENTO DE AGUA POTABLE, SANEAMIENTO Y DRENAJE DEL T.M. DE LLUCMAJOR			
FECHA: JULIO 2018	PLANO DE: 04 - DEPÓSITO 10.000 m3 Y DEPÓSITO 3.500 m3 EN ZONA COSTERA SON VERÍ	Nº DE PLANO: 01	
ESCALA: Sin escala Original DIN A3	Situación e índice de planos	Hoja 1 de 1	

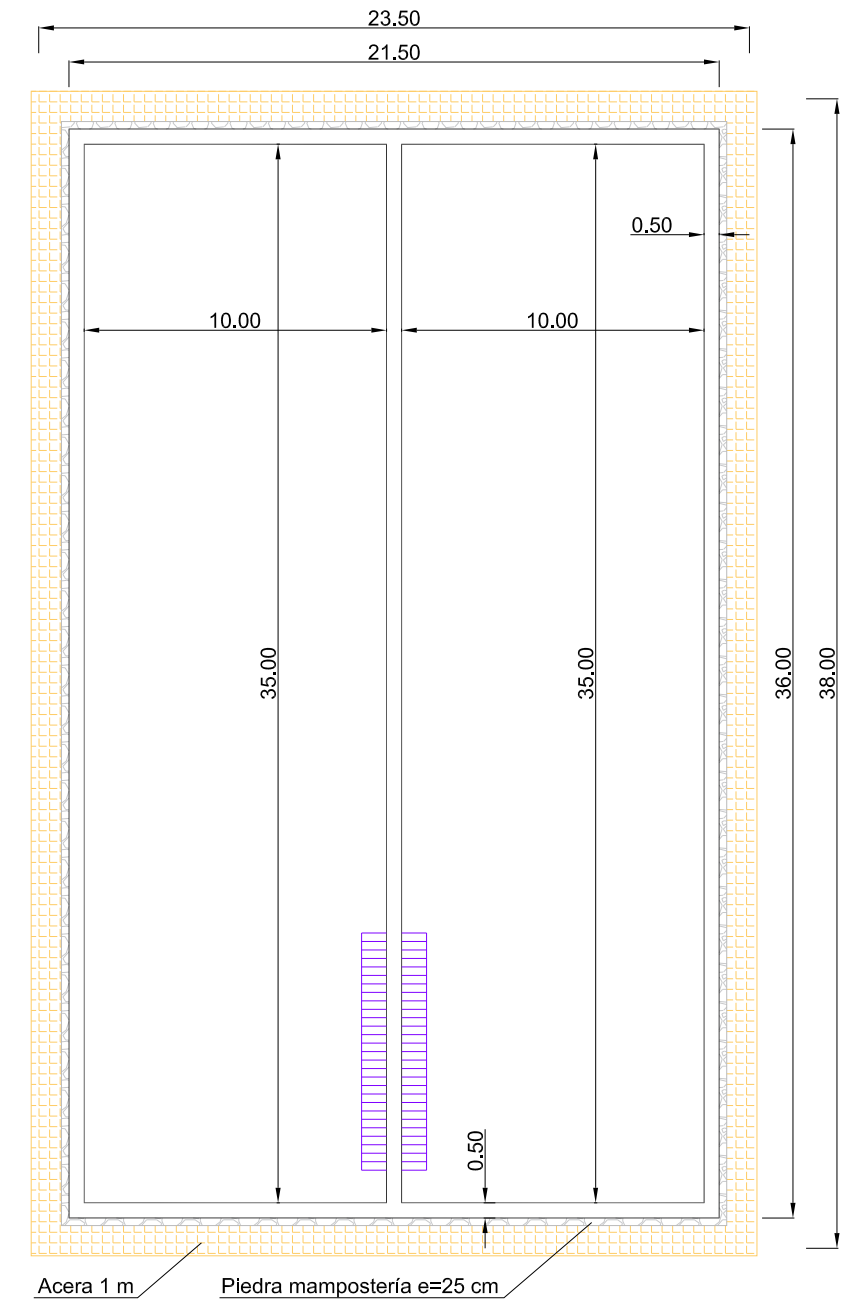



TITULO DEL PROYECTO: ANTEPROYECTO DE INVERSIONES EN LA RED DE ABASTECIMIENTO DE AGUA POTABLE, SANEAMIENTO Y DRENAJE DEL T.M. DE LLUCMAJOR			
FECHA: JULIO 2018	PLANO DE: 04 - DEPÓSITO 10.000 m ³ Y DEPÓSITO 3.500 m ³ EN ZONA COSTERA SON VERÍ	N° DE PLANO: 02	
ESCALA: Original DIN A3 1:2500	Planta general	Hoja 1 de 1	

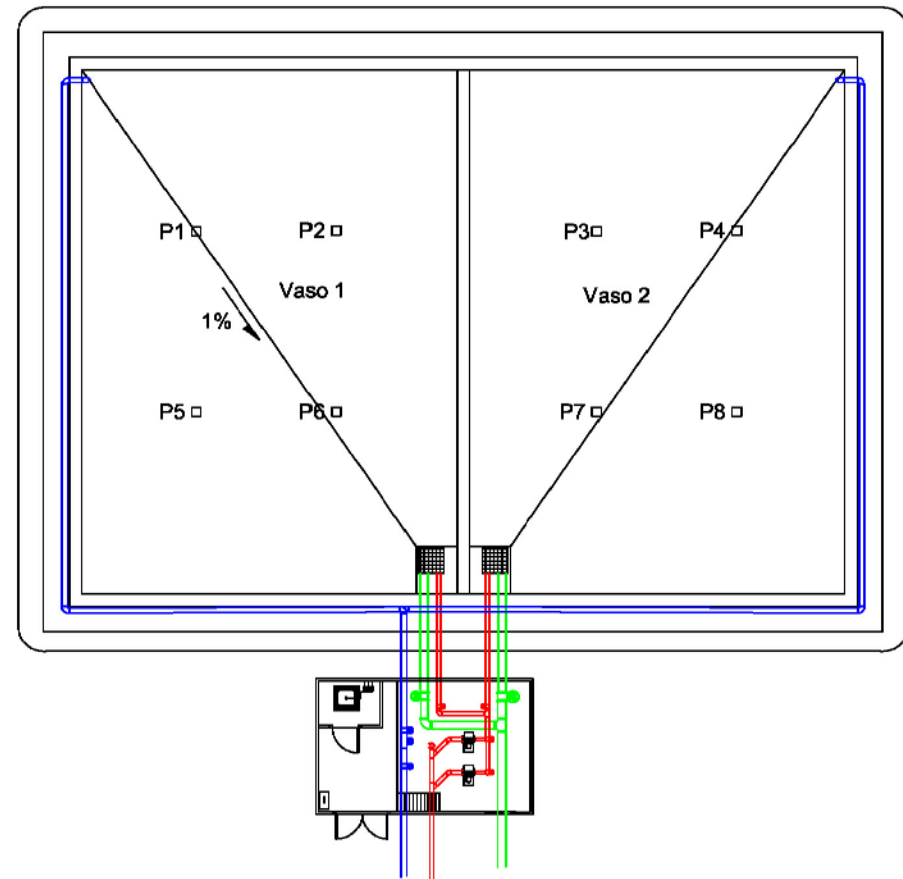
PLANTA DEPÓSITO 10.000 m³



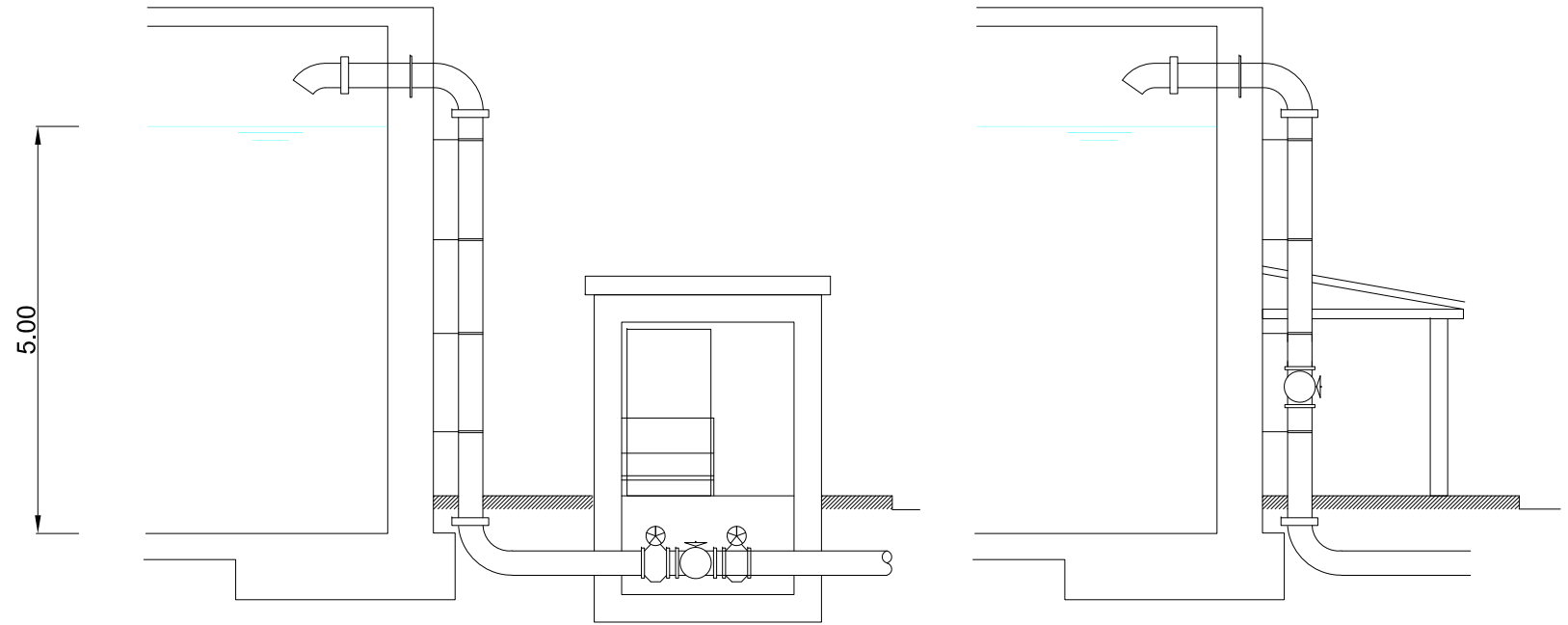
PLANTA DEPÓSITO 3.500 m³



TÍTULO DEL PROYECTO: ANTEPROYECTO DE INVERSIONES EN LA RED DE ABASTECIMIENTO DE AGUA POTABLE, SANEAMIENTO Y DRENAJE DEL T.M. DE LLUCMAJOR		 Ajuntament de Llucmajor
FECHA: JULIO 2018	PLANO DE: 04 - DEPÓSITO 10.000 m ³ Y DEPÓSITO 3.500 m ³ EN ZONA COSTERA SON VERÍ	
ESCALA: Original DIN A3	1:250	Geometría, esquema sección y esquema hidráulico
		Hoja 1 de 2

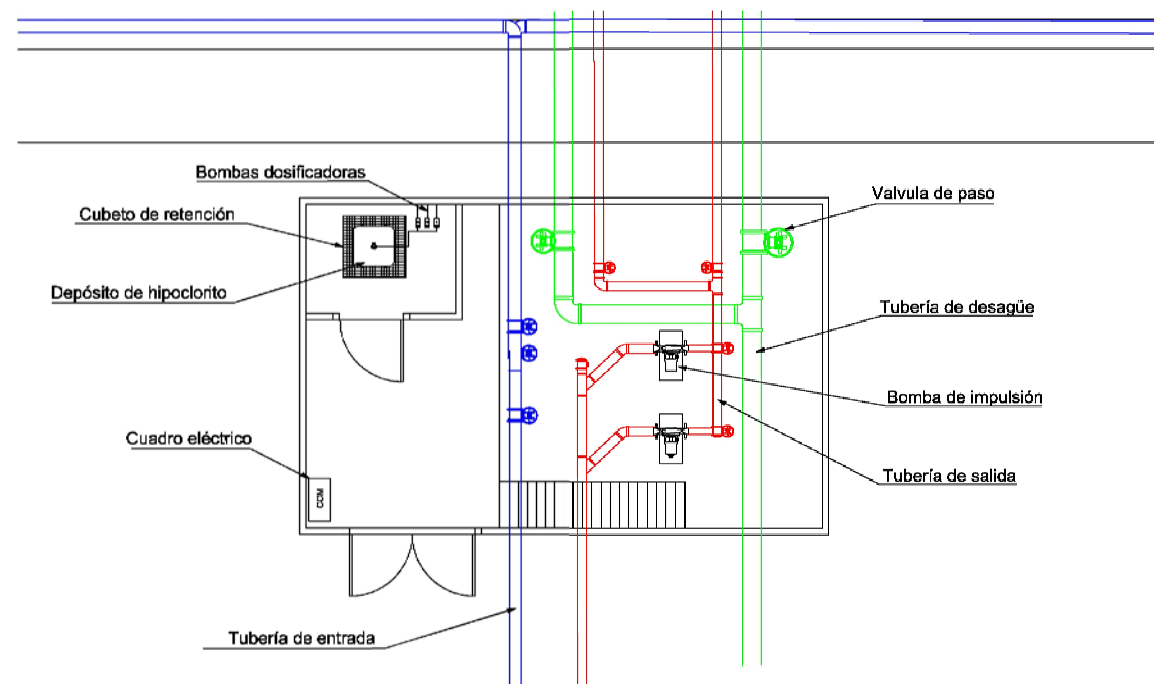


ESQUEMA HIDRÁULICO PLANTA




ESQUEMA SECCIÓN MODELO 1

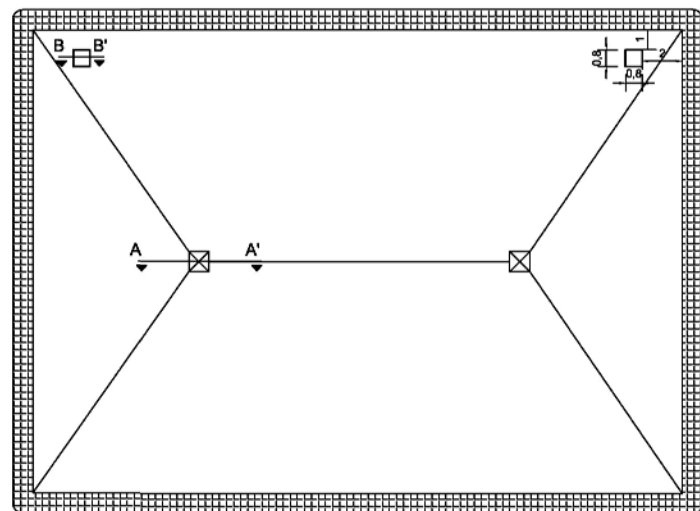
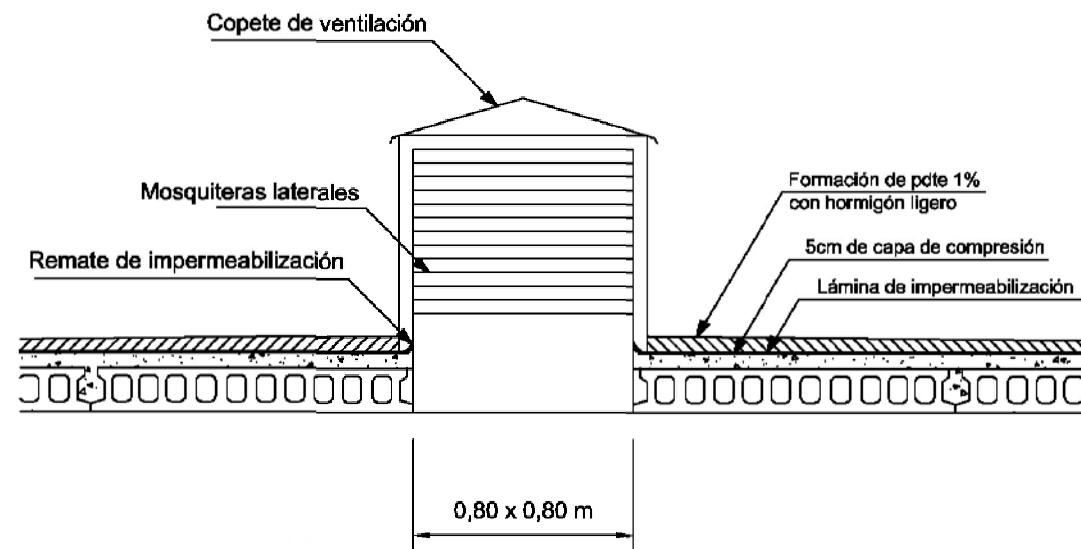
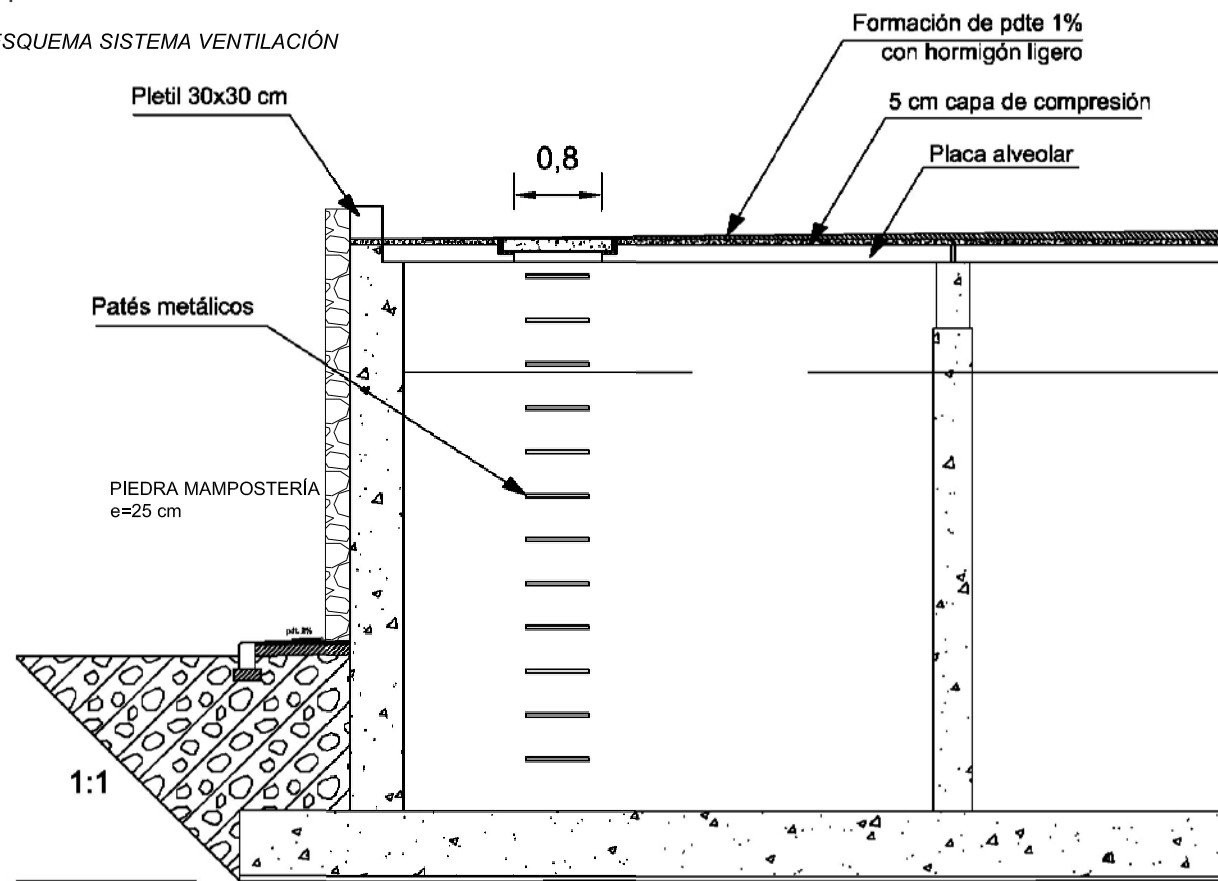
ESQUEMA SECCIÓN MODELO 2



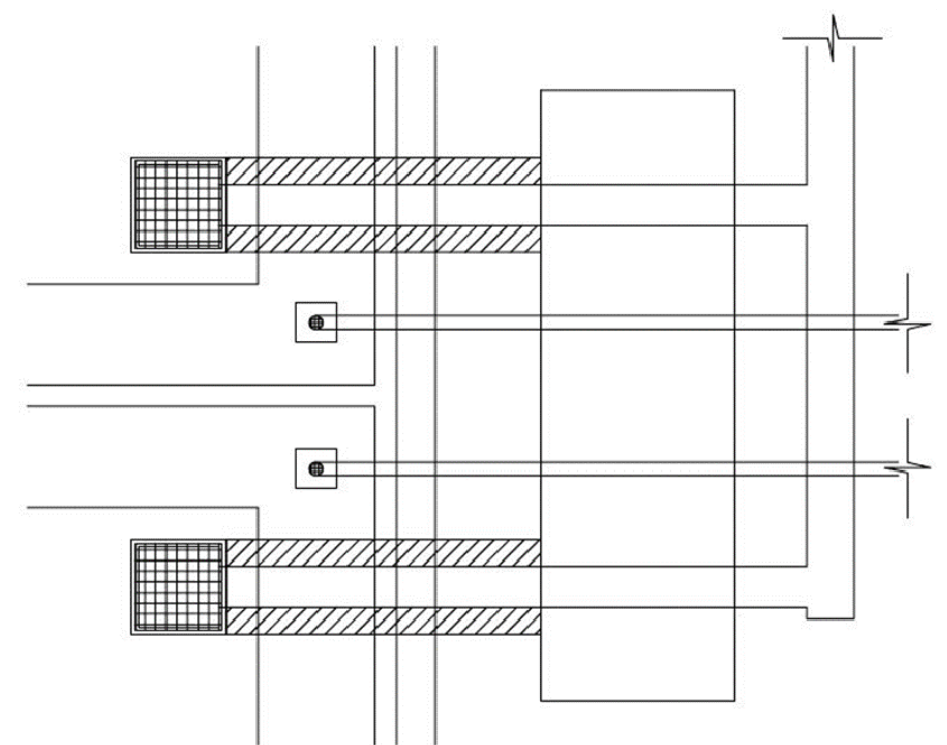
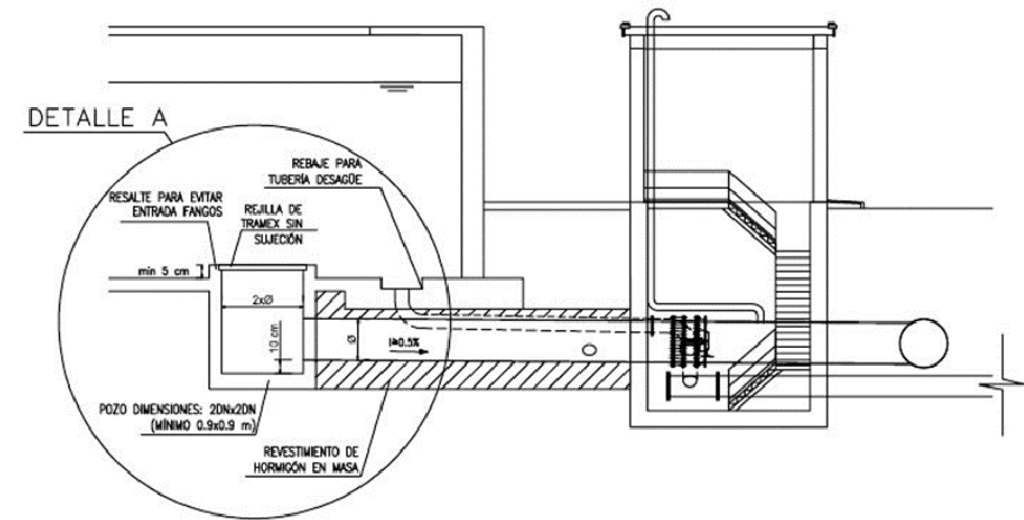
ESQUEMA HIDRÁULICO CASETA BOMBAS


TÍTULO DEL PROYECTO: ANTEPROYECTO DE INVERSIONES EN LA RED DE ABASTECIMIENTO DE AGUA POTABLE, SANEAMIENTO Y DRENAJE DEL T.M. DE LLUCMAJOR		 Ajuntament de Llucmajor
FECHA: JULIO 2018	PLANO DE: 04 - DEPÓSITO 10.000 m ³ Y DEPÓSITO 3.500 m ³ EN ZONA COSTERA SON VERÍ	
ESCALA: Original DIN A3	Sin escala	Geometría, esquema sección y esquema hidráulico
		Hoja 2 de 2

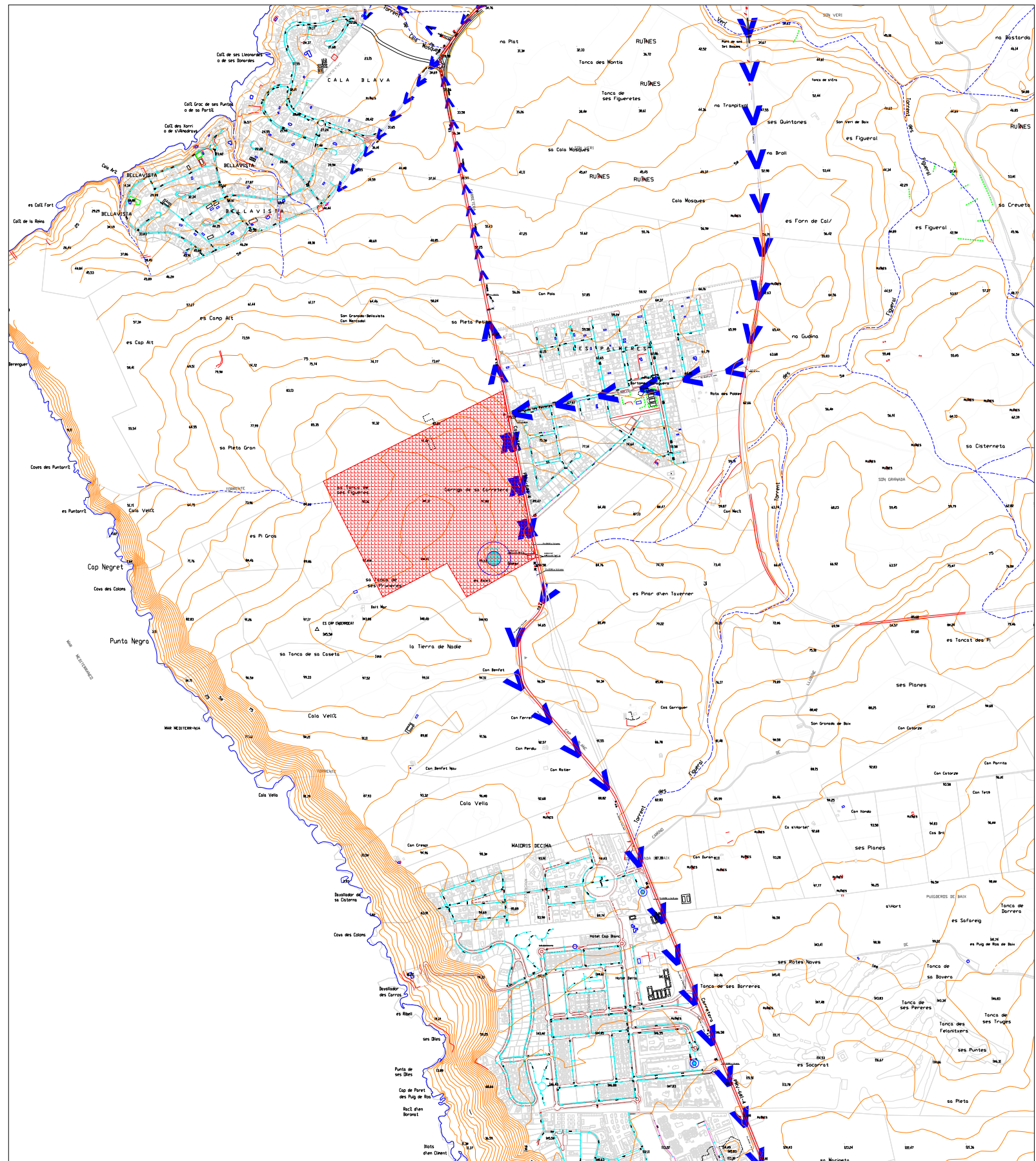
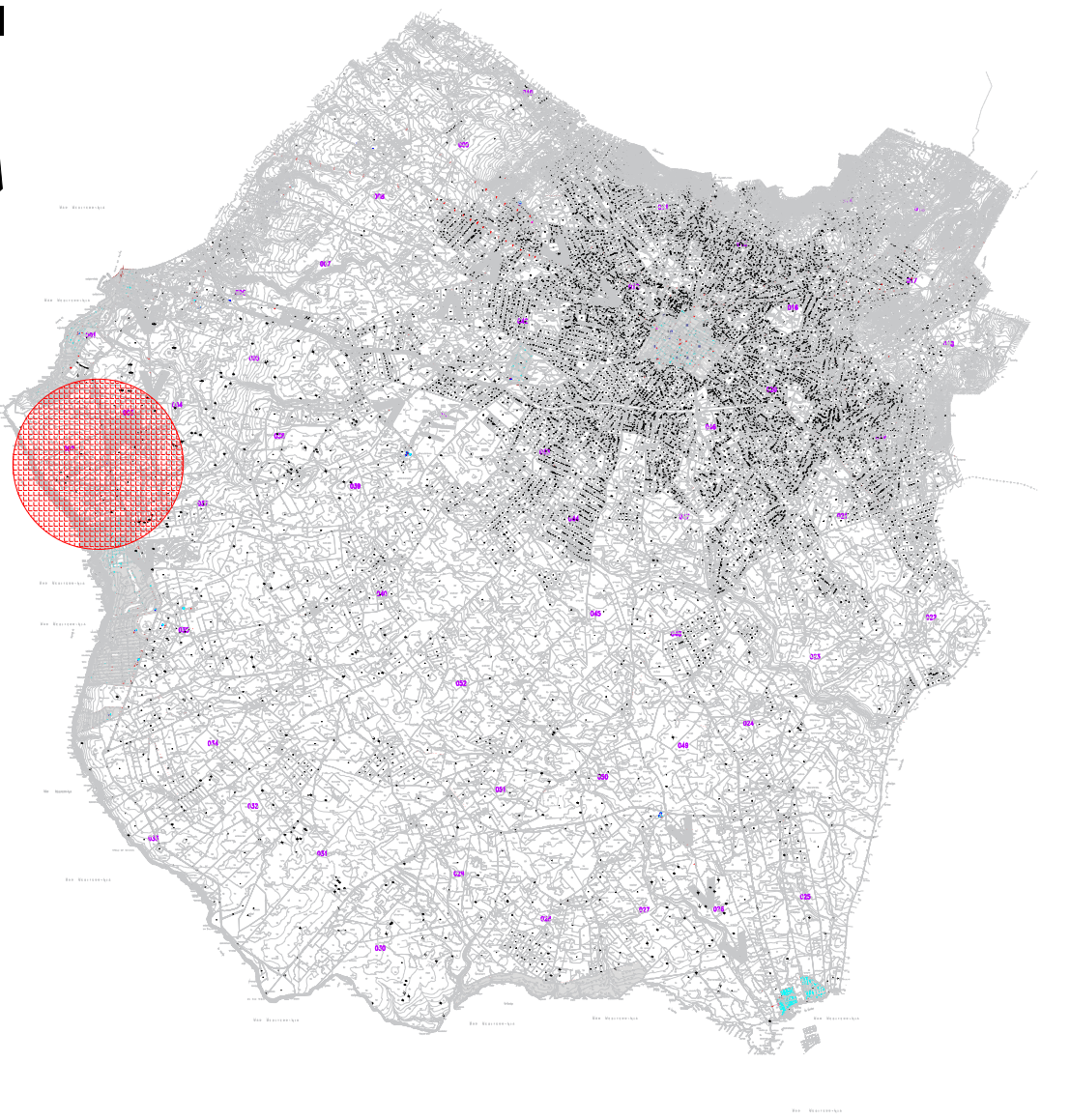
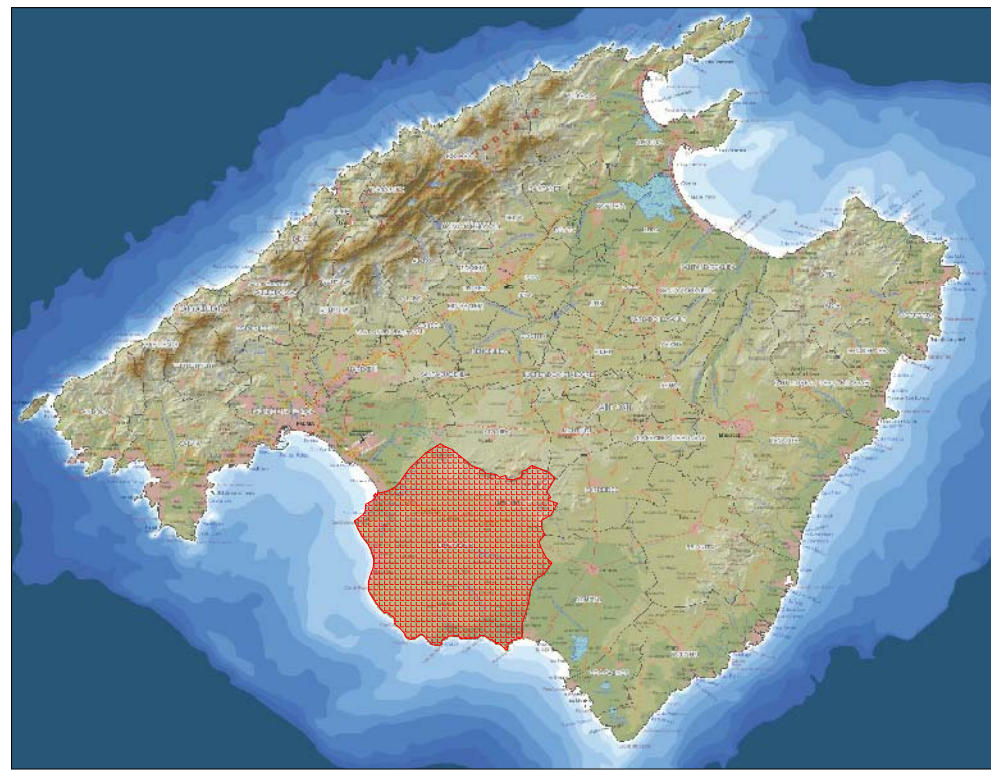
ESQUEMA SISTEMA VENTILACIÓN




ESQUEMA SISTEMA DESAGÜE

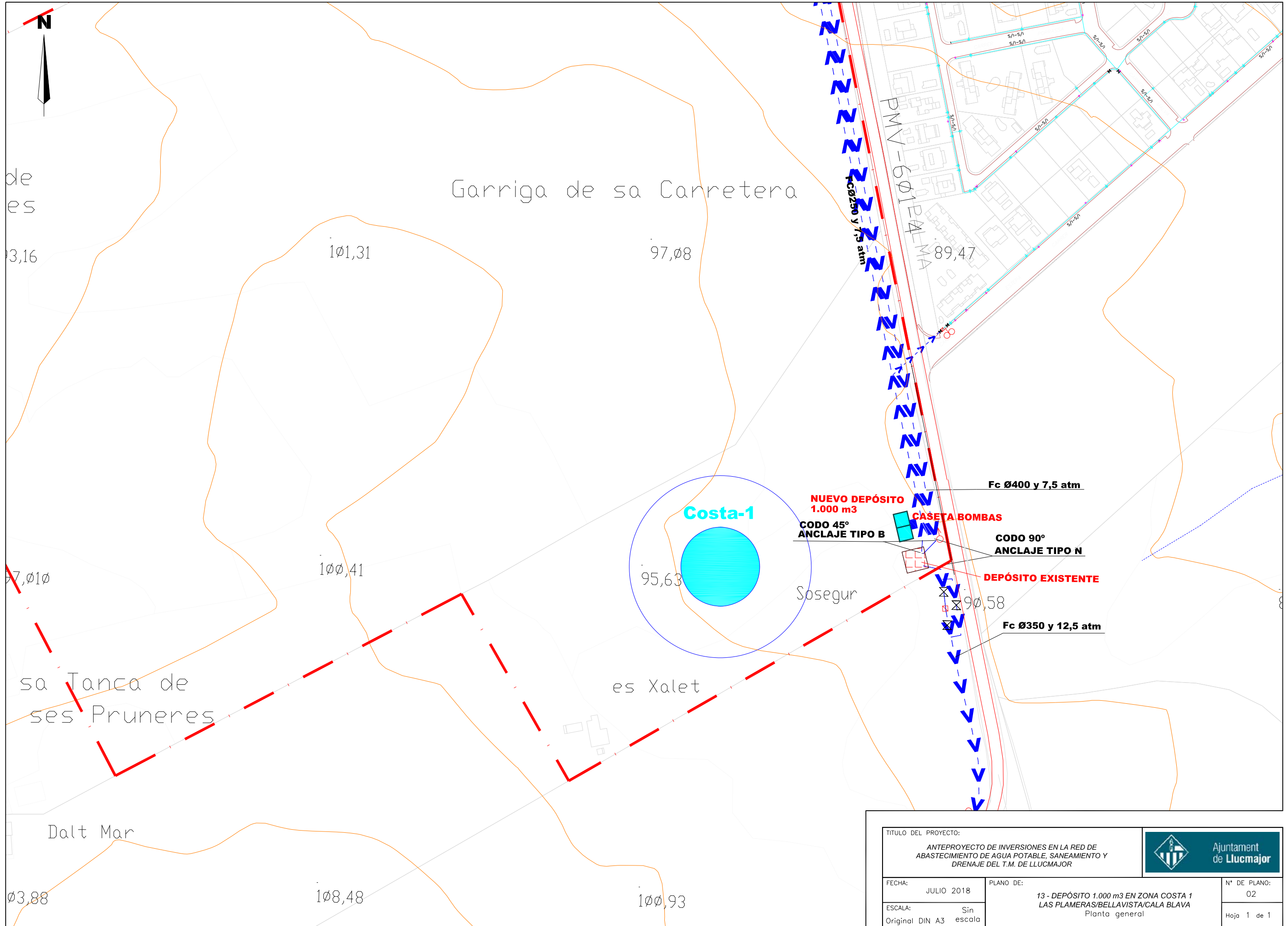


TITULO DEL PROYECTO:		
ANTEPROYECTO DE INVERSIONES EN LA RED DE ABASTECIMIENTO DE AGUA POTABLE, SANEAMIENTO Y DRENAJE DEL T.M. DE LLUCMAJOR		
FECHA:	JULIO 2018	Nº DE PLANO:
ESCALA:	Sin escala	04
PLANO DE:		Hoja 1 de 1
04 - DEPÓSITO 10.000 m ³ Y DEPÓSITO 3.500 m ³ EN ZONA COSTERA SON VERÍ		Detalles



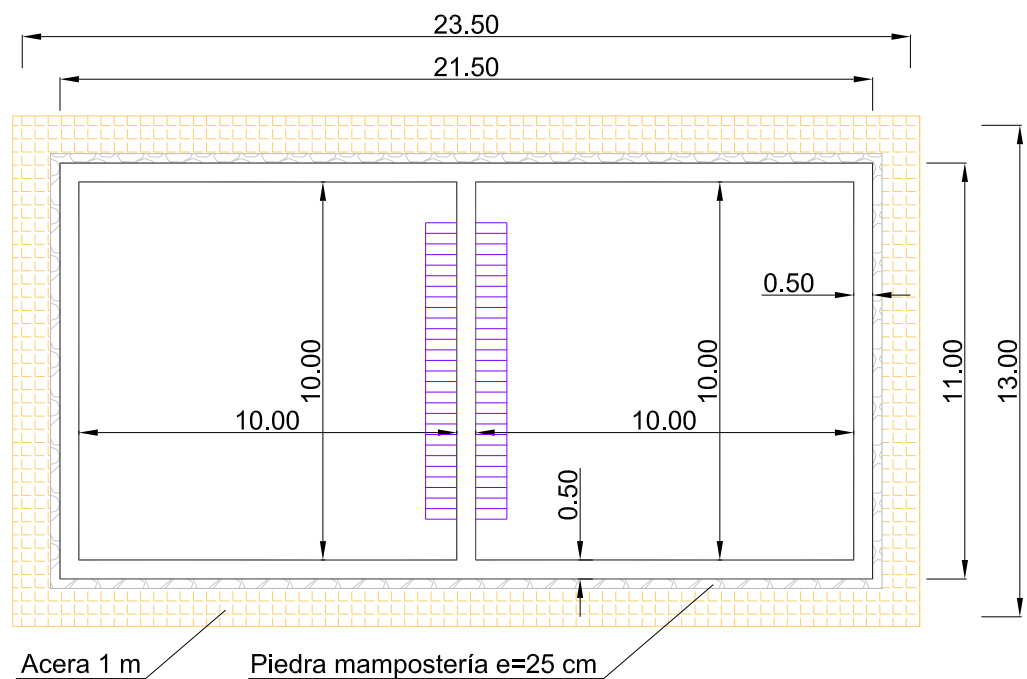
- INDICE**
- 01 Situación e índice de planos
 - 02 Planta general
 - 03 Geometría, esquema sección y esquema hidráulico
 - 04 Detalles

TITULO DEL PROYECTO:		
ANTEPROYECTO DE INVERSIONES EN LA RED DE ABASTECIMIENTO DE AGUA POTABLE, SANEAMIENTO Y DRENAJE DEL T.M. DE LLUÇMAJOR		
FECHA:	JULIO 2018	Nº DE PLANO: 01
ESCALA:	Sin escala	
PLANO DE:		Hoja 1 de 1
13 - DEPÓSITO 1.000 m3 EN ZONA COSTA 1 LAS PALMERAS/BELLAVISTA/CALA BLAVA Situación e índice de planos		

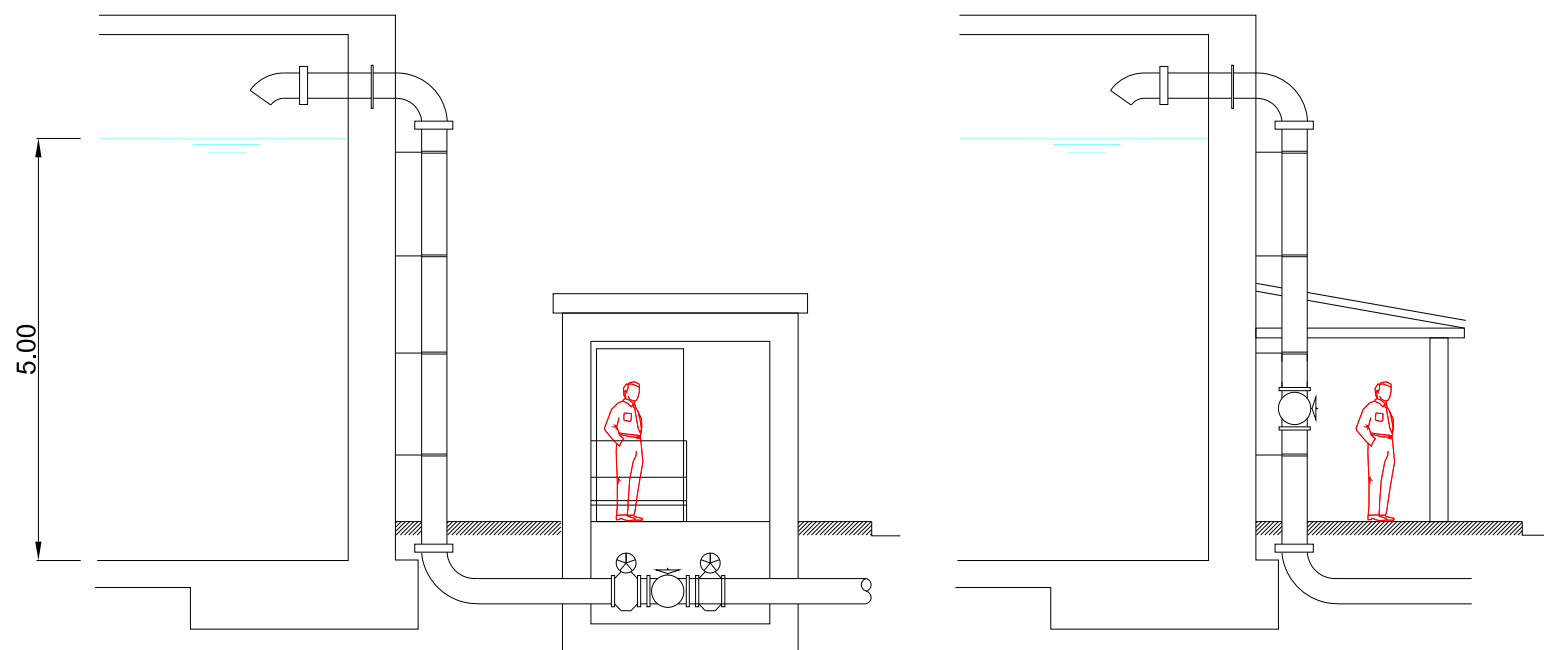


TITULO DEL PROYECTO: ANTEPROYECTO DE INVERSIONES EN LA RED DE ABASTECIMIENTO DE AGUA POTABLE, SANEAMIENTO Y DRENAJE DEL T.M. DE LLUCMAJOR			 Ajuntament de Lluçmajor	
FECHA: JULIO 2018	PLANO DE: 13 - DEPÓSITO 1.000 m3 EN ZONA COSTA 1 LAS PLAMERAS/BELLAVISTA/CALA BLAVA			Nº DE PLANO: 02
ESCALA: Original DIN A3 Sin escala		Planta general		Hoja 1 de 1

PLANTA. Escala 1:200

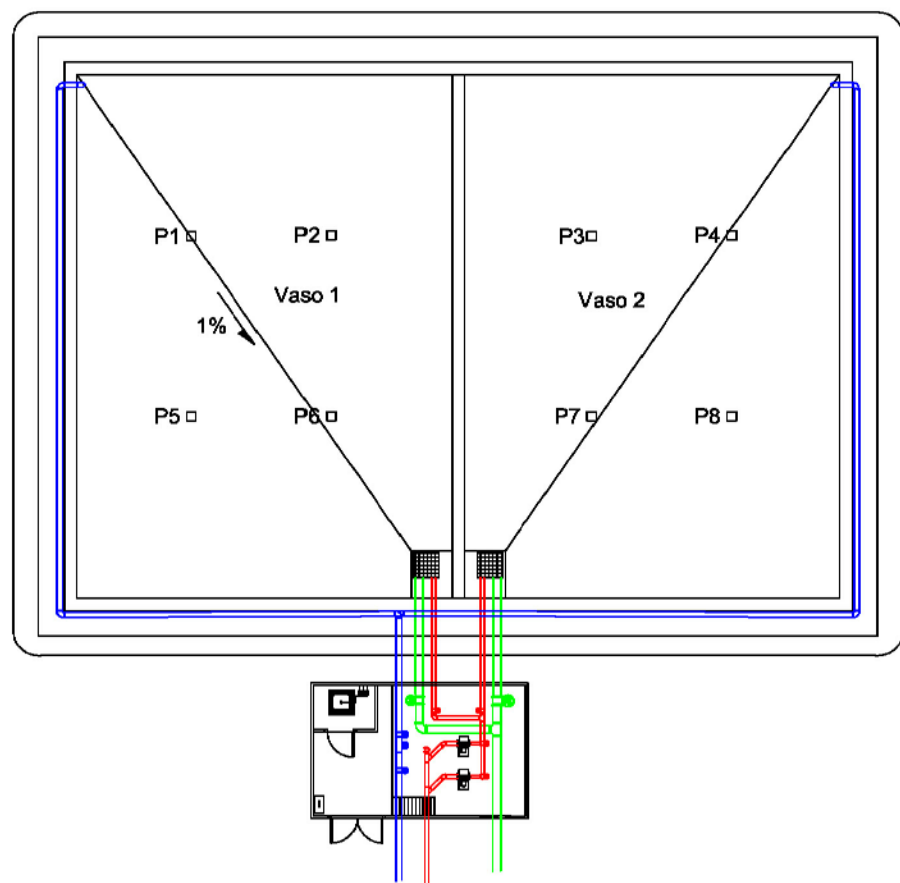


Acera 1 m Piedra mampostería e=25 cm

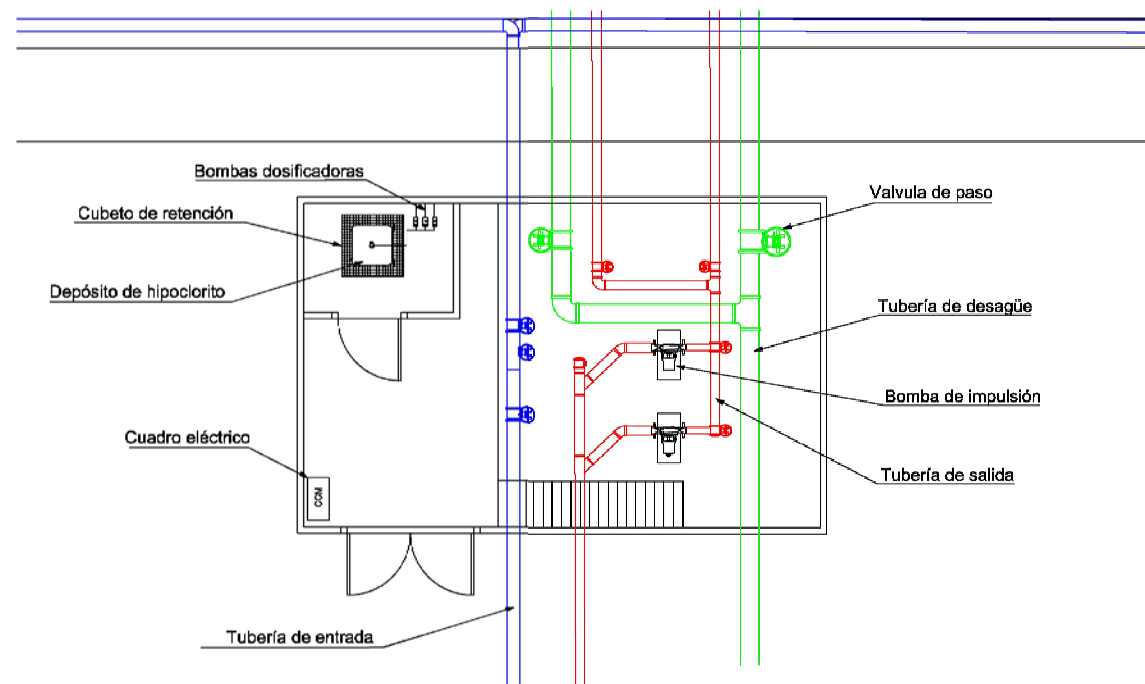


ESQUEMA SECCIÓN MODELO 1


ESQUEMA SECCIÓN MODELO 2



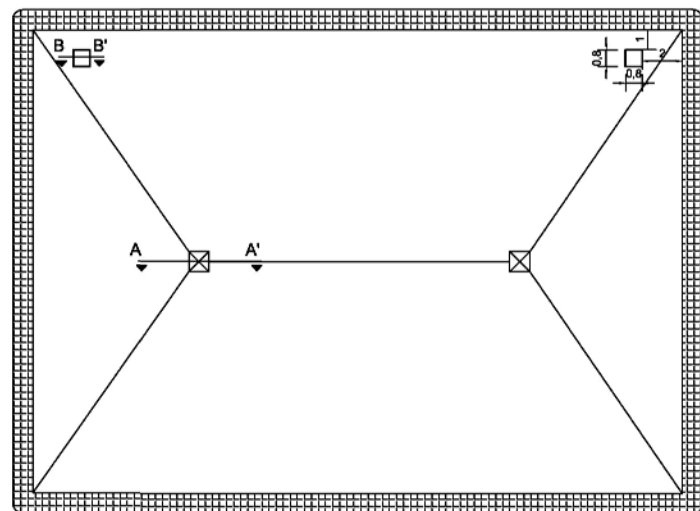
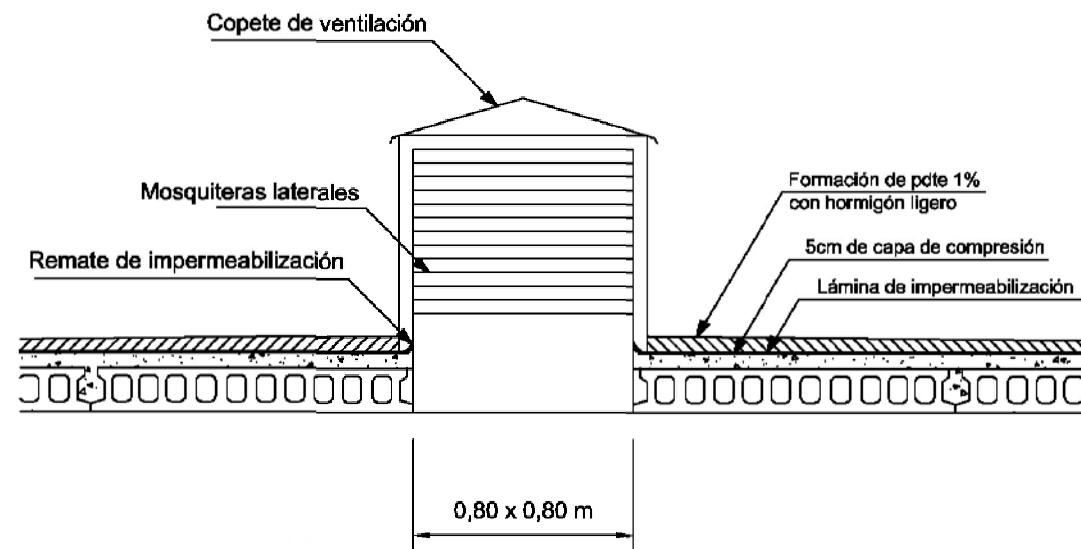
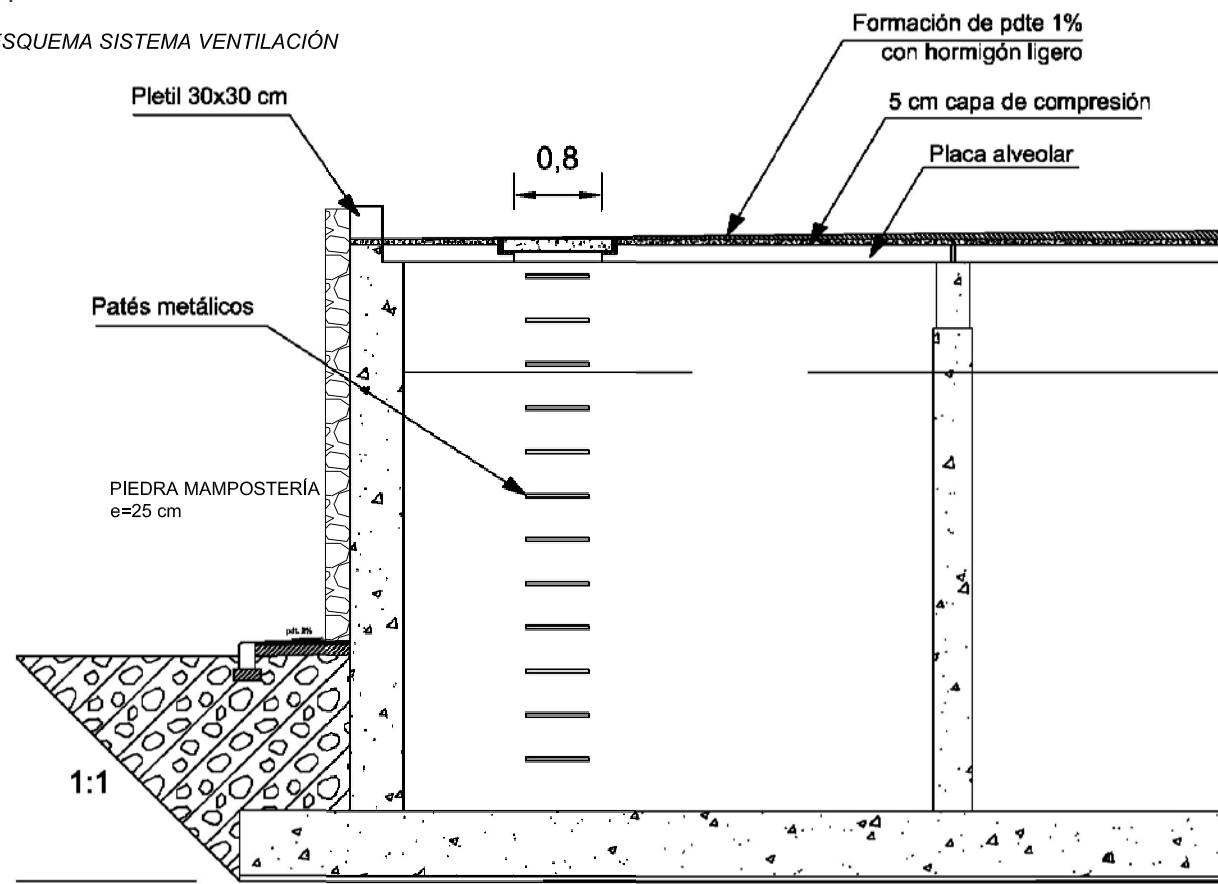
ESQUEMA HIDRÁULICO PLANTA



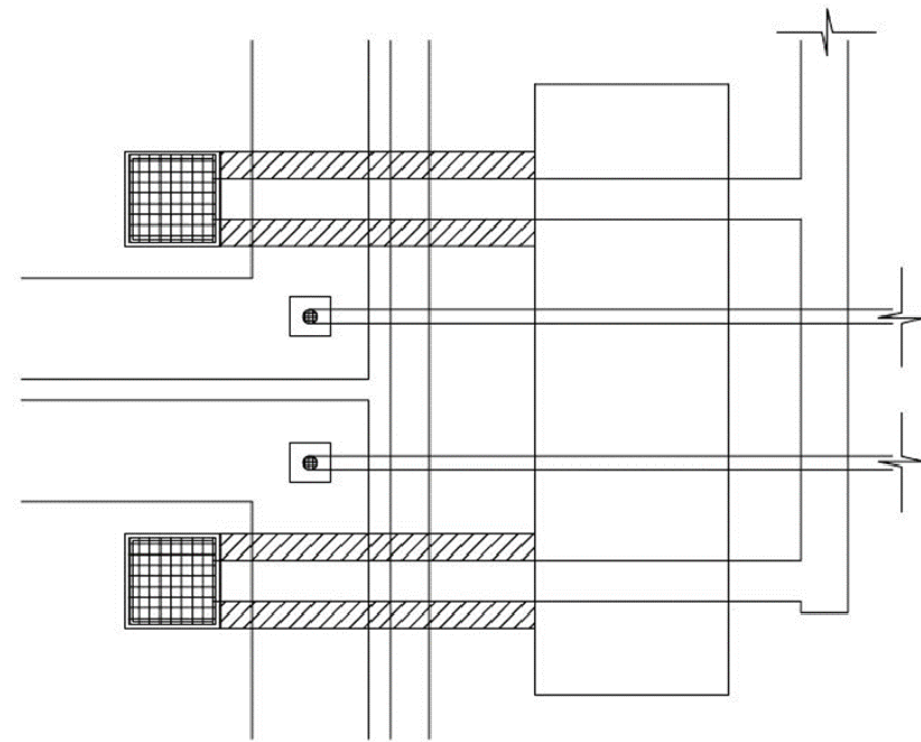
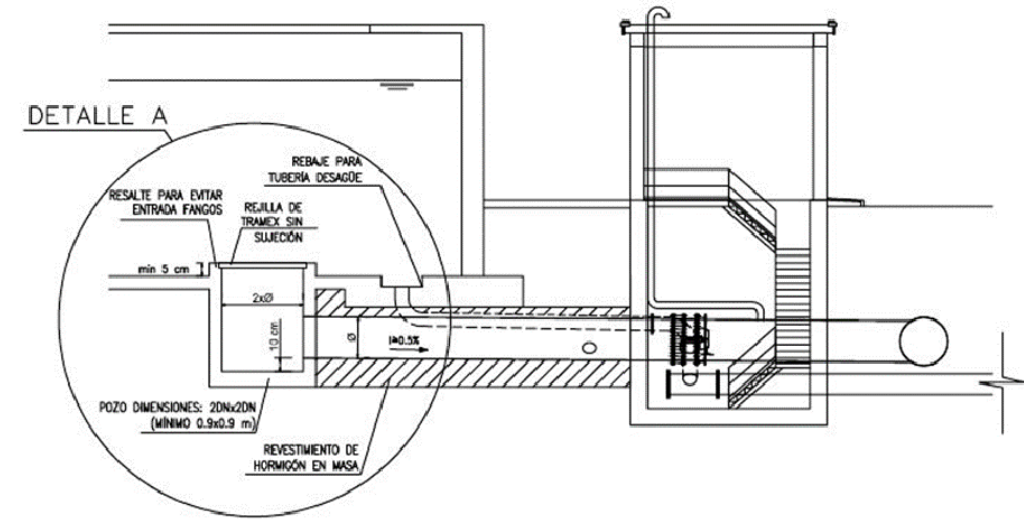
ESQUEMA HIDRÁULICO CASETA BOMBAS


TÍTULO DEL PROYECTO: ANTEPROYECTO DE INVERSIONES EN LA RED DE ABASTECIMIENTO DE AGUA POTABLE, SANEAMIENTO Y DRENAJE DEL T.M. DE LLUCMAJOR			 Ajuntament de Llucmajor
FECHA: JULIO 2018	PLANO DE: 13 - DEPÓSITO 1.000 m3 EN ZONA COSTA 1 LAS PLAMERAS/BELLAVISTA/CALA BLAVA	Nº DE PLANO: 03	
ESCALA: Original DIN A3	Sin escala	Geometría, esquema sección y esquema hidráulico	Hoja 1 de 1

ESQUEMA SISTEMA VENTILACIÓN

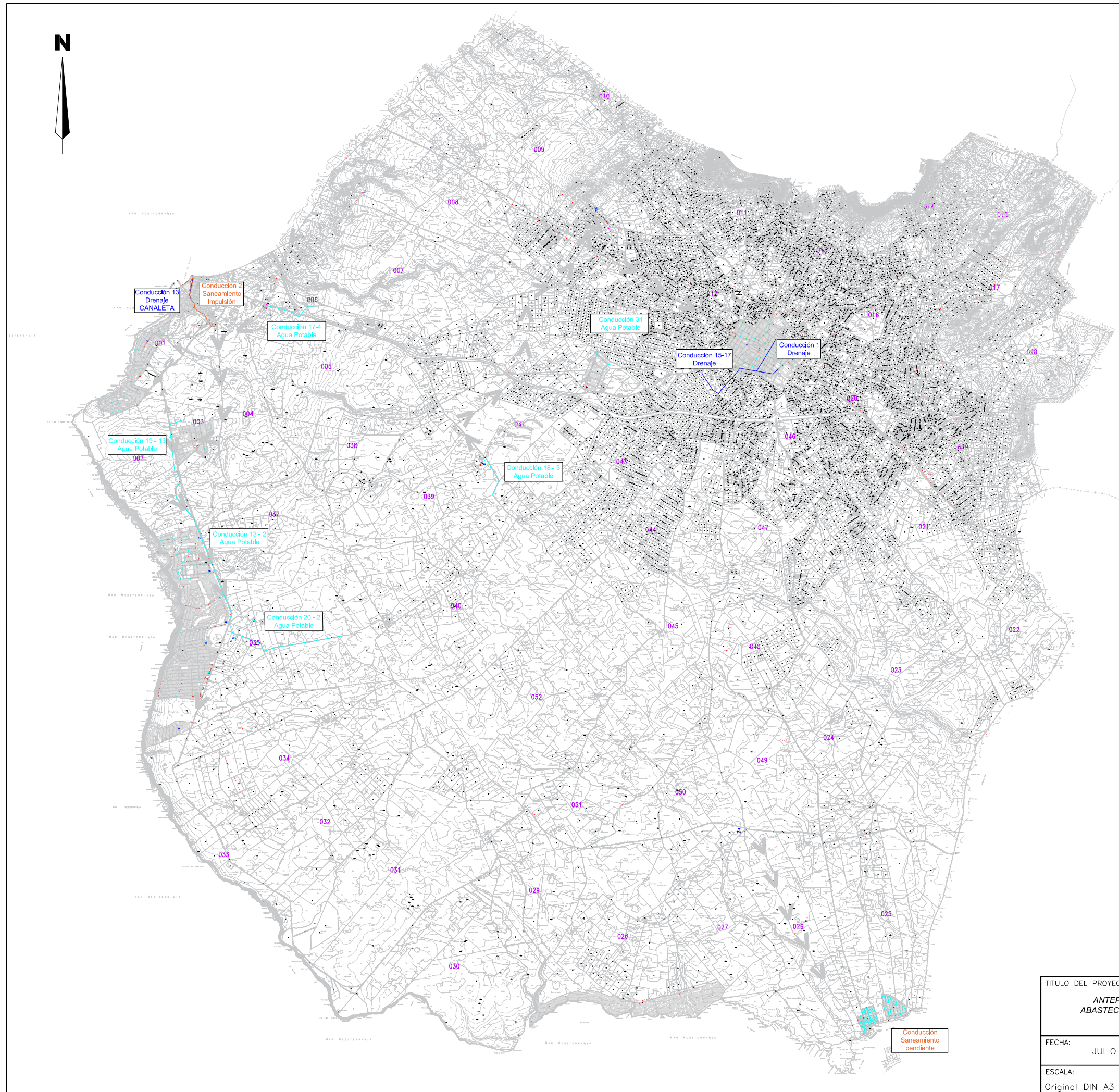
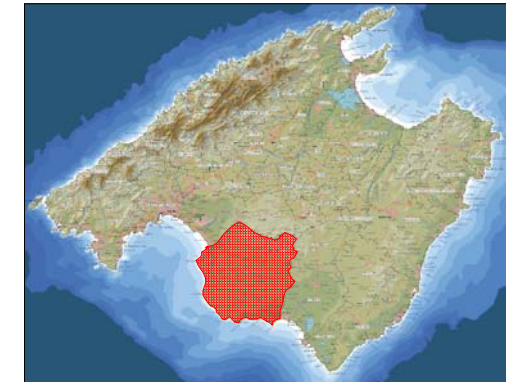


ESQUEMA SISTEMA DESAGÜE




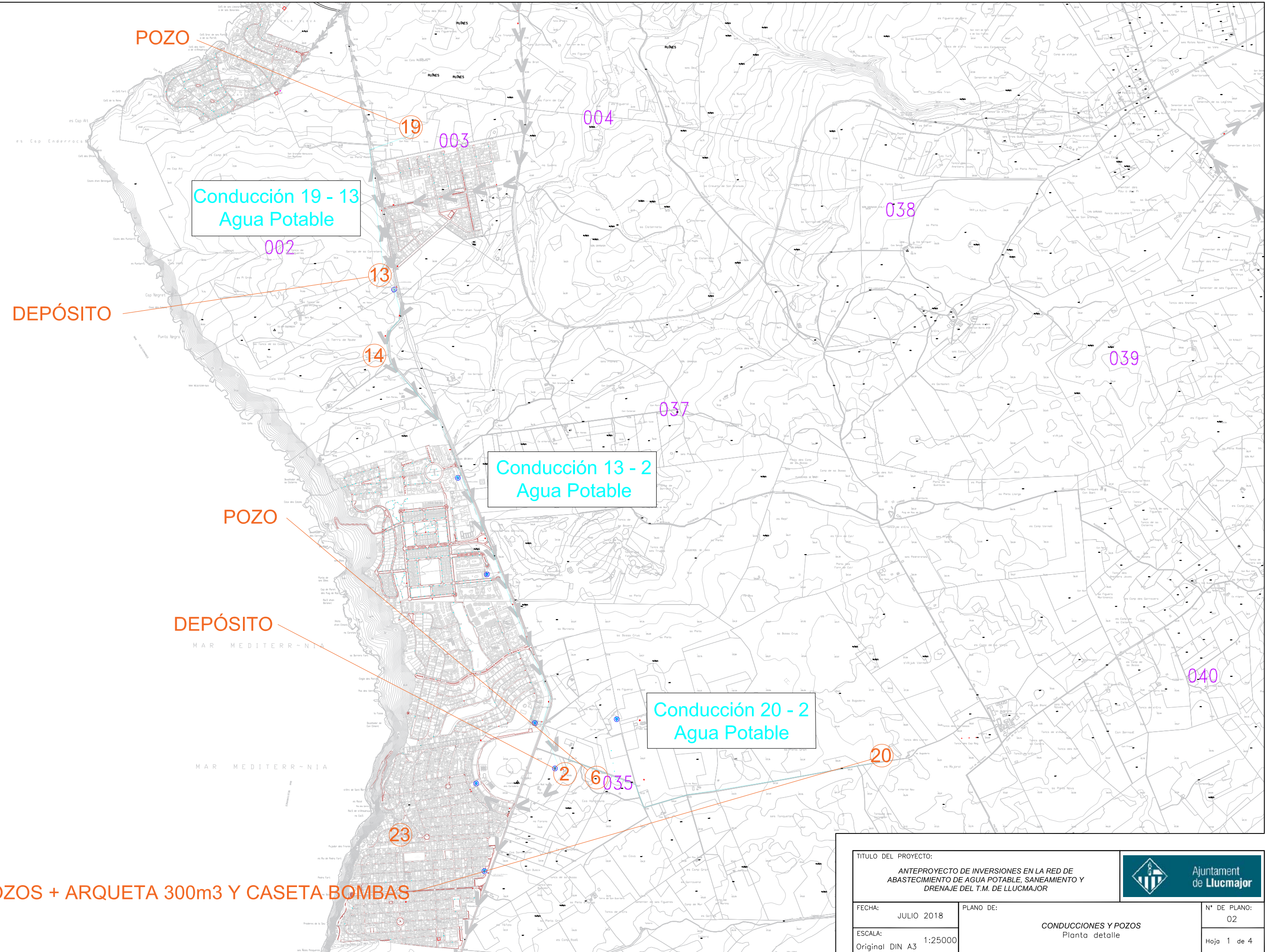
TITULO DEL PROYECTO:		
ANTEPROYECTO DE INVERSIONES EN LA RED DE ABASTECIMIENTO DE AGUA POTABLE, SANEAMIENTO Y DRENAJE DEL T.M. DE LLUCMAJOR		
FECHA:	JULIO 2018	Nº DE PLANO:
ESCALA:	Sin escala	04
PLANO DE:		Hoja 1 de 1
13 - DEPÓSITO 1.000 m3 EN ZONA COSTA 1 LAS PLAMERAS/BELLAVISTA/CALA BLAVA		
Detalles		

N




- INDICE**
- 01 Situación, emplazamiento e índice de planos
 - 02 Planta general
 - 03 Geometría, esquema sección y esquema hidráulico
 - 04 Detalles

TITULO DEL PROYECTO: ANTEPROYECTO DE INVERSIONES EN LA RED DE ABASTECIMIENTO DE AGUA POTABLE, SANEAMIENTO Y DRENAJE DEL T.M. DE LLUCMAJOR		
FECHA: JULIO 2018	PLANO DE: CONDUCCIONES Y POZOS Situación, emplazamiento e índice de planos	
ESCALA: Original DIN A3	Sin escala	Hoja 1 de 1



2 POZOS + ARQUETA 300m3 Y CASETA BOMBAS

TITULO DEL PROYECTO: ANTEPROYECTO DE INVERSIONES EN LA RED DE ABASTECIMIENTO DE AGUA POTABLE, SANEAMIENTO Y DRENAJE DEL T.M. DE LLUCMAJOR			
FECHA: JULIO 2018	PLANO DE: CONDUCCIONES Y POZOS	Nº DE PLANO: 02	
ESCALA: Original DIN A3 1:25000	Planta detalle		Hoja 1 de 4



MAR MEDITERRANEA

DEMOL. DEPÓSITO
DEPÓSITO


EBAR SAN DIEGO
PRIMERA LÍNEA

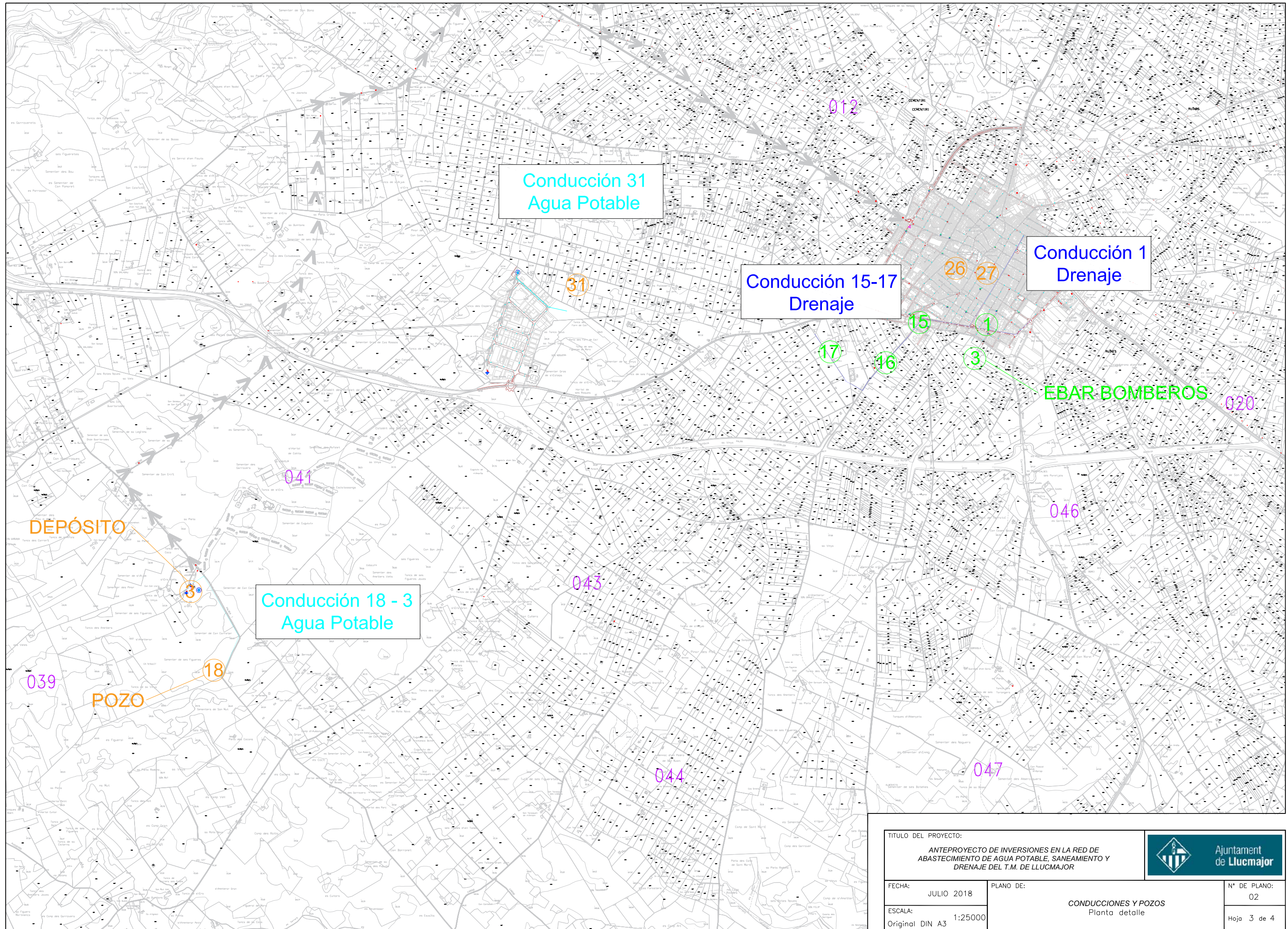
Conducción 13
Drenaje
CANALETA


Conducción 2
Saneamiento
Impulsión

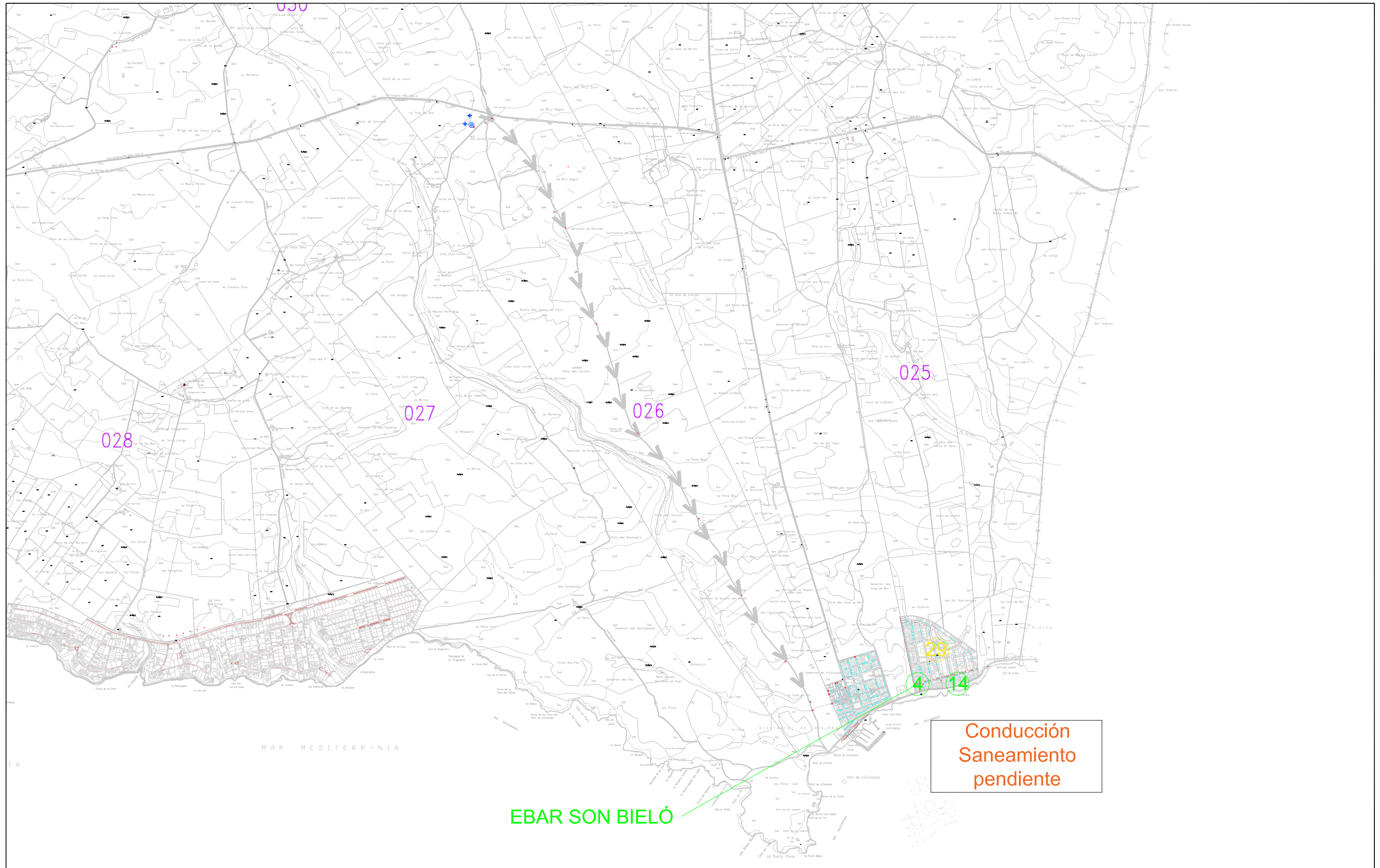
Conducción 17-4
Agua Potable

Conducción 19 - 13
Agua Potable

TÍTULO DEL PROYECTO: ANTEPROYECTO DE INVERSIONES EN LA RED DE ABASTECIMIENTO DE AGUA POTABLE, SANEAMIENTO Y DRENAJE DEL T.M. DE LLUCMAJOR		 Ajuntament de Llucmajor
FECHA: JULIO 2018	PLANO DE: CONDUCCIONES Y POZOS Planta detalle	
ESCALA: Original DIN A3 1:25000		Hoja 2 de 4



TITULO DEL PROYECTO: ANTEPROYECTO DE INVERSIONES EN LA RED DE ABASTECIMIENTO DE AGUA POTABLE, SANEAMIENTO Y DRENAJE DEL T.M. DE LLUÇMAJOR			
FECHA: JULIO 2018	PLANO DE: CONDUCCIONES Y POZOS Planta detalle	N° DE PLANO: 02	
ESCALA: Original DIN A3 1:25000			Hoja 3 de 4



Conducción Saneamiento pendiente

EBAR SON BIELÓ

TITULO DEL PROYECTO:
ANTEPROYECTO DE INVERSIONES EN LA RED DE ABASTECIMIENTO DE AGUA POTABLE, SANEAMIENTO Y DRENAJE DEL T.M. DE LLUÇMAJOR

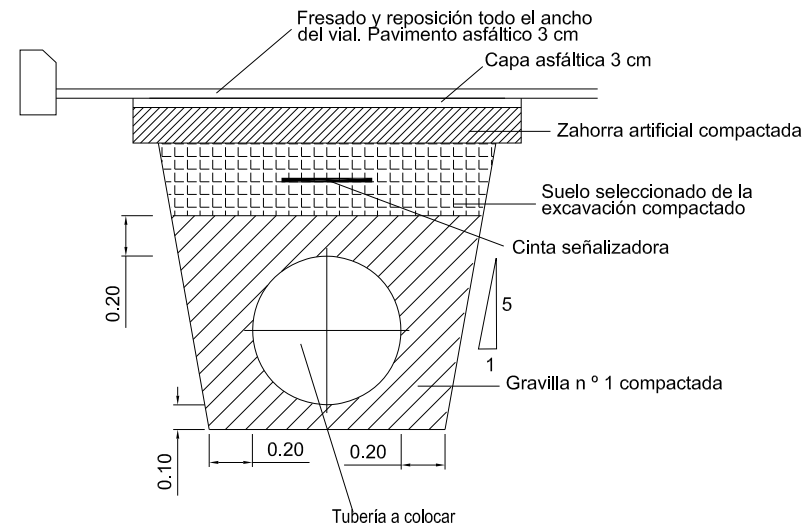


FECHA: JULIO 2018
 ESCALA: Original DIN A3 1:25000

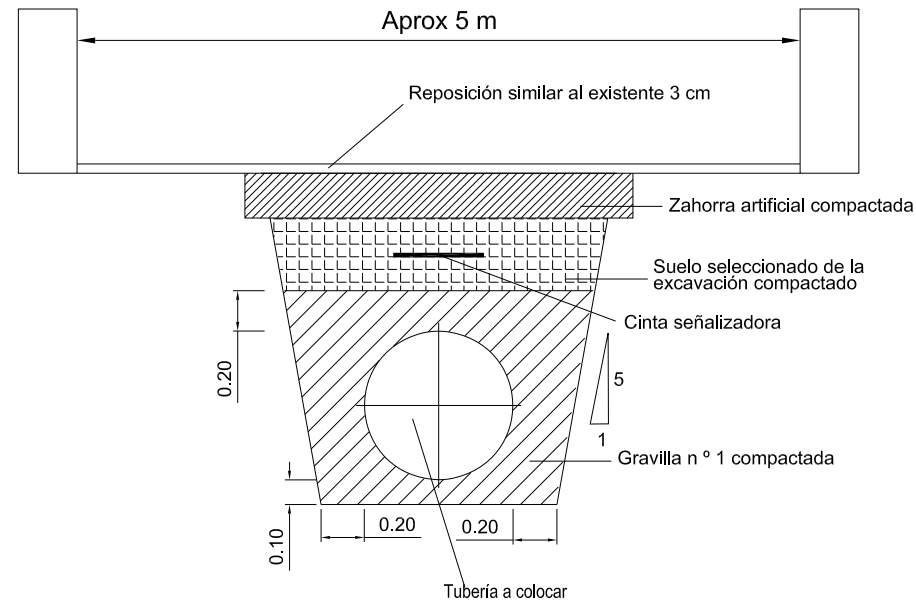
PLANO DE: **CONDUCCIONES Y POZOS**
 Planta detalle

Nº DE PLANO: 02
 Hoja 4 de 4

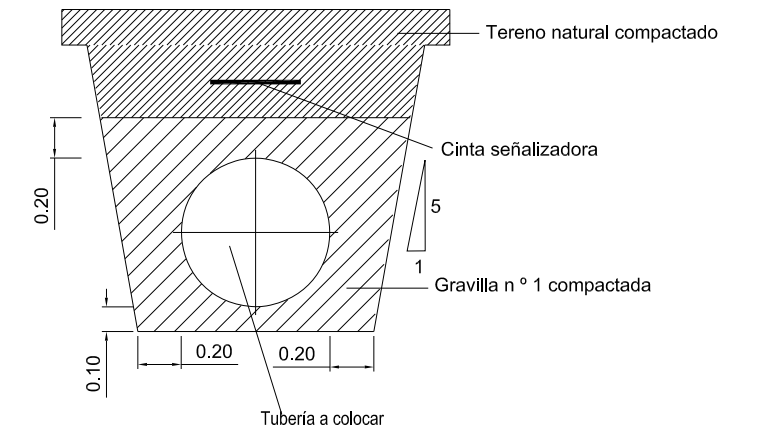
ZANJA TIPO EN VIALES ASFALTADOS
ACTUACIÓN DRENAJE 1
ACTUACIÓN DRENAJE 15
ACTUACIÓN AGUA POTABLE 31



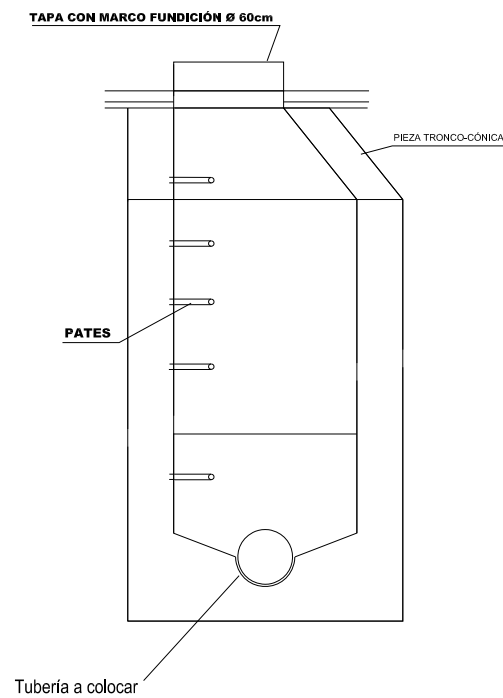
ZANJA TIPO EN CAMINOS NO ASFALTADOS
ACTUACIÓN DRENAJE 16
ACTUACIÓN AGUA POTABLE 20



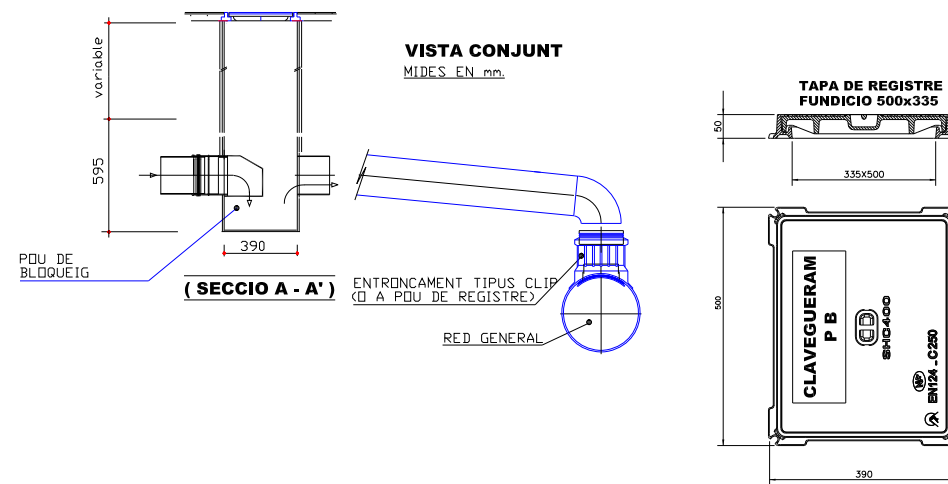
ZANJA TIPO EN TERRENO NATURAL
ACTUACIÓN SANEAMIENTO 2
ACTUACIÓN DRENAJE 17
ACTUACIONES AGUA POTABLE 14, 17 Y 19



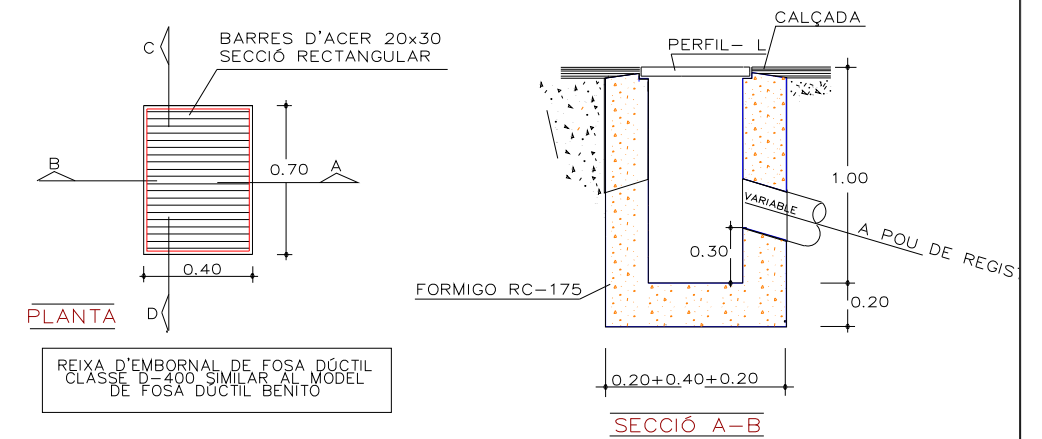
POZO DE REGISTRO CIRCULAR




DETALLS POU DE BLOQUEIG PREF. FORM.



IMBORNAL



TÍTULO DEL PROYECTO: ANTEPROYECTO DE INVERSIONES EN LA RED DE ABASTECIMIENTO DE AGUA POTABLE, SANEAMIENTO Y DRENAJE DEL T.M. DE LLUCMAJOR		
FECHA: JULIO 2018	PLANO DE: CONDUCCIONES Y POZOS Detalles	
ESCALA: Original DIN A3 1:25000		Hoja 1 de 1