



0-1-2-3-4-5-6-7-8-9-10-11-12-13-14-15-16-17-18-19-20-21-22-23-24-25-26-27-28-29-30-31-32-33-34-35-36-37-38-39-40-41-42

REFERENCIA: LLC\_0295

GRAU DE PROTECCIÓ: E

IDENTIFICACIÓ:

AMBIT DE PROTECCIÓ:

DIRECCIÓ:  
Cel, 8

POLIGON: PARCELA:  
10126 31

NOM COMÚ:

Portal i elements singulars que previa visita i informe de la comisió municipal de patrimoni es considerin protegits

INTERVENCIÓ:  
El cos superior ha estat alçat.

CAUSES DE CONSERVACIÓ:

PROPOSTES D'ACTUACIÓ:

LOCALITZACIÓ TOPOGRAFICA

MTB	LONGITUD	LATITUD	NIVELL

CARACTERISTIQUES

CLASIFICACIÓ: Arquitectura civil

UBICACIÓ: Urbà

ANTIGÜETAT PERIODE:  
Segle XVIII Modern

ESTAT DE CONSERVACIÓ:  
Bo

DESCRIPCIÓ

Casa de tipologia tradicional de dos cossos on les obertures segueixen l'eix vertical.

Cos inferior: Portal d'arc de mig punt amb dovelles de marès i emmarcat.

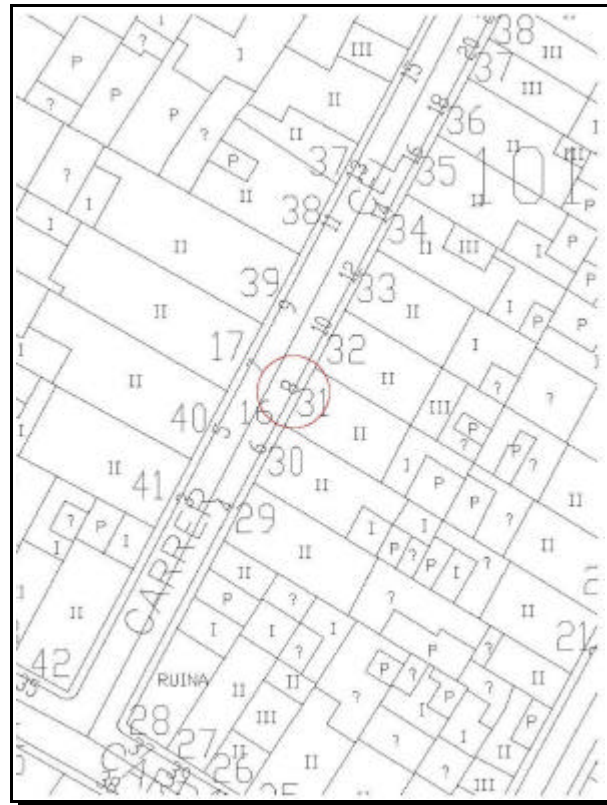
Cos superior: Finestra amb ampit motllurat de marès.

CIMENTACIÓ / ESTRUCTURES / COBERTES  
Carreus de marès.

Aparell rústic irregular. Referit.

Cornisa motllurada i teula àrab.

OBSERVACIONS  
El cos superior ha estat alçat. Cornisa nova.  
Conserva la numeració de carrer amb mangra.



OBSERVACIONS

Conserva l'antiga numeració amb mangra



**REFERENCIA:** LLC\_0294

**IDENTIFICACIÓ:**

**DIRECCIÓ:**

Cel, 10

**POLIGON:**

10126

**PARCELA:**

32

**NOM COMÚ:**

**LOCALITZACIÓ TOPOGRAFICA**

MTB

LONGITUD

LATITUD

NIVELL

**CARACTERISTIQUES**

**CLASIFICACIÓ:** Arquitectura civil

**UBICACIÓ:** Urbà

**ANTIGÜETAT**

Segle XVIII

**PERIODE:**

Modern

**ESTAT DE CONSERVACIÓ:**

Bo



**GRAU DE PROTECCIÓ:** D

**AMBIT DE PROTECCIÓ:**

Fatxada i elements singulars que previa visita i informe de la comisió municipal de patrimoni es considerin protegits

**INTERVENCIÓ:**

El cos superior ha estat alçat.

**CAUSES DE CONSERVACIÓ:**

**PROPOSTES D'ACTUACIÓ:**

**DESCRIPCIÓ**

Casa de tipologia tradicional de dos cossos amb portal i finestra superior que segueixen l'eix vertical.

Cos inferior: Portal d'arc de mig punt amb dovelles de marès.

Finestra de nova obertura amb ampit de terracuita.

Cos superior: Finestra amb ampit motllurat de marès.

**CIMENTACIÓ / ESTRUCTURES / COBERTES**

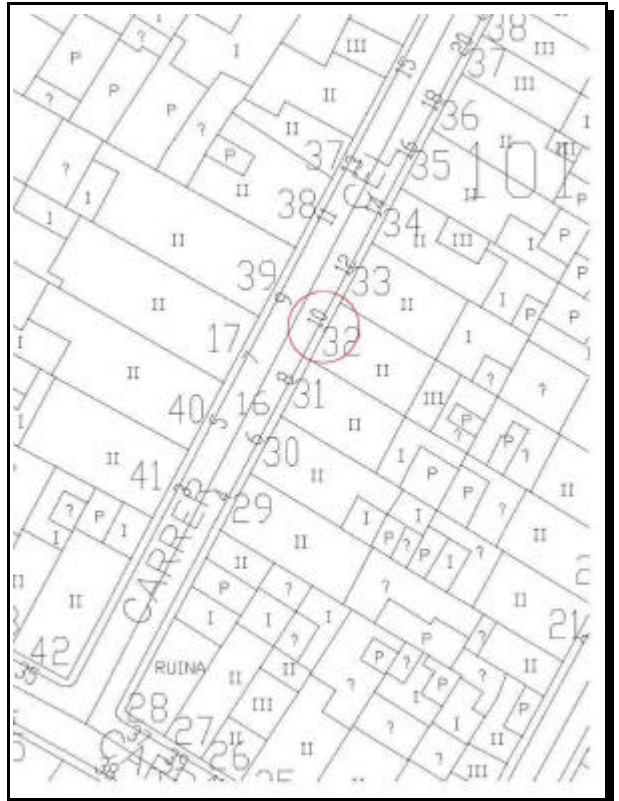
Aparell rústic irregular. Restes de referit.

Cornisa plana de marès i teula àrab.

**OBSERVACIONS**

El cos superior ha estat alçat.

Conserva la numeració de carrer amb mangra.



**OBSERVACIONS**

Conserva l'antiga numeració amb mangra







REFERENCIA: LLC\_0291

GRAU DE PROTECCIÓ: E

IDENTIFICACIÓ: \_\_\_\_\_

AMBIT DE PROTECCIÓ: \_\_\_\_\_

DIRECCIÓ:

Cel, 32

Portal i elements singulars que previa visita i informe de la comisió municipal de patrimoni es considerin protegits

POLIGON:

10126

PARCELA:

43

INTERVENCIÓ: \_\_\_\_\_

NOM COMÚ:

CAUSES DE CONSERVACIÓ:

LOCALITZACIÓ TOPOGRAFICA \_\_\_\_\_

MTB

LONGITUD

LATITUD

NIVELL

PROPOSTES D'ACTUACIÓ:

CARACTERISTIQUES \_\_\_\_\_

DESCRIPCIÓ \_\_\_\_\_

CLASIFICACIÓ: Arquitectura civil

Casa de tipologia tradicional de dos cossos on el portal i la finestra del cos superior segueixen l'eix vertical.

UBICACIÓ: Urbà

Cos inferior: Portal d'arc de mig punt amb dovelles.

Cos superior: Finestra amb ampit motllurat de marès.

ANTIGÜETAT

PERIODE:

Segle XVIII

Modern

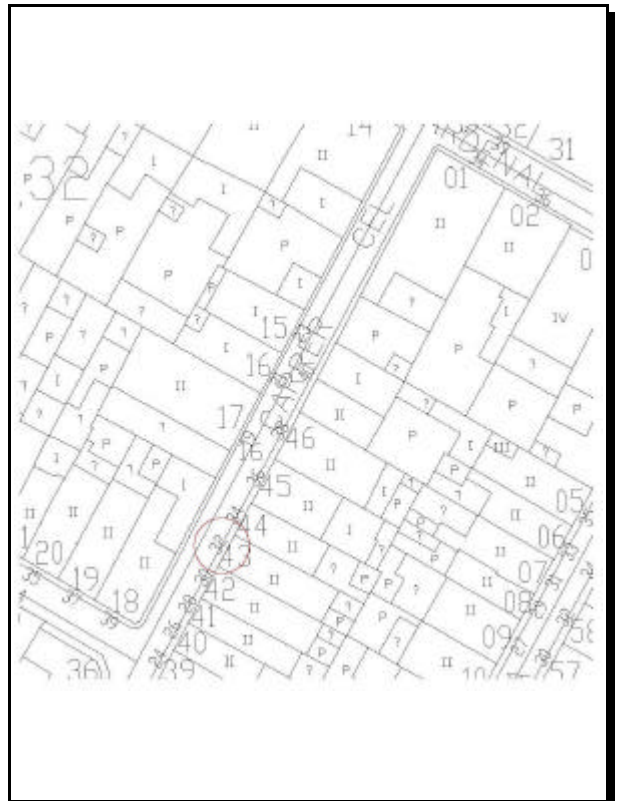
CIMENTACIÓ / ESTRUCTURES / COBERTES

Carreus de marès.

ESTAT DE CONSERVACIÓ:

Bo

Cornisa plana de marès i teula àrab.



OBSERVACIONS

\_\_\_\_\_

0 1 2 3 4 5 6 7 8 9 10 11 12 13 14 15 16 17 18 19 20 21 22 23 24 25 26 27 28 29 30 31 32 33 34 35 36 37 38 39 40 41 42 43 44 45 46 47 48 49 50 51 52 53 54 55 56 57 58 59 60 61 62 63 64 65 66 67 68 69 70 71 72 73 74 75 76 77 78 79 80 81 82 83 84 85 86 87 88 89 90 91 92 93 94 95 96 97 98 99



REFERENCIA: LLC\_0290

GRAU DE PROTECCIÓ: E

IDENTIFICACIÓ:

AMBIT DE PROTECCIÓ:

DIRECCIÓ:

Portal i elements singulars que previa visita i informe de la comisió municipal de patrimoni es considerin protegits

Cel, 38

INTERVENCIÓ:

POLIGON:

PARCELA:

10126

46

NOM COMÚ:

CAUSES DE CONSERVACIÓ:

LOCALITZACIÓ TOPOGRAFICA

MTB

LONGITUD

LATITUD

NIVELL

PROPOSTES D'ACTUACIÓ:

CARACTERISTIQUES

DESCRIPCIÓ

CLASIFICACIÓ: Arquitectura civil

Casa de tipologia tradicional de dos cossos i façana estreta amb portal i finestra superior que segueixen l'eix vertical.  
Cos inferior: Portal d'arc de mig punt amb dovelles de marès.  
Cos superior: Finestra amb ampit motllurat de marès.  
CIMENTACIÓ / ESTRUCTURES / COBERTES  
Aparell rústic irregular. Restes de referit.  
Cornisa plana de marès i teula àrab.

UBICACIÓ: Urbà

ANTIGÜETAT

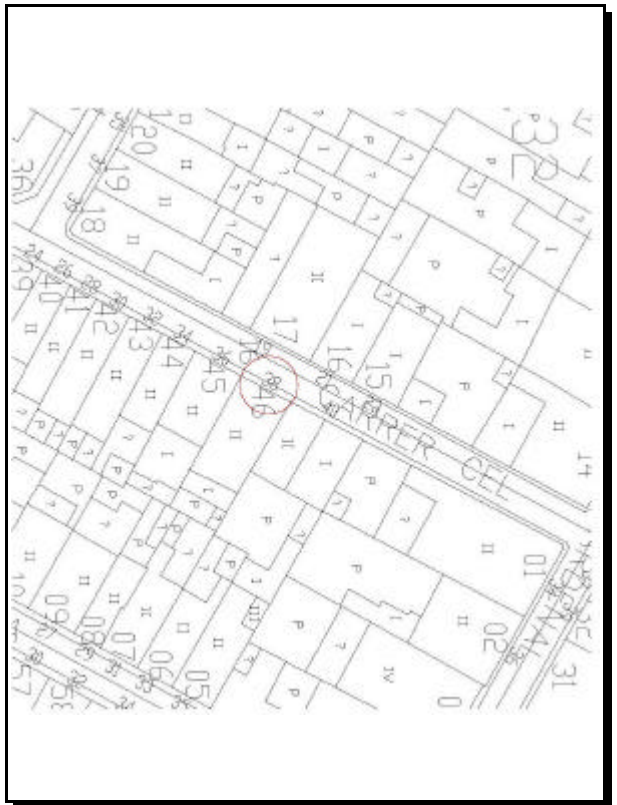

PERIODE:

Segle XVIII

Modern

ESTAT DE CONSERVACIÓ:

Bo



OBSERVACIONS



REFERENCIA: LLC\_0297

IDENTIFICACIÓ:

DIRECCIÓ:  
Ciutat, 16

POLIGON: PARCELA:  
05164 51

NOM COMÚ:

LOCALITZACIÓ TOPOGRAFICA

MTB	LONGITUD	LATITUD	NIVELL
-----	----------	---------	--------

CARACTERISTIQUES

CLASIFICACIÓ: Arquitectura civil

UBICACIÓ: Urbà

ANTIGÜETAT PERIODE:  
Segle XVIII Modern

ESTAT DE CONSERVACIÓ:  
Bo

GRAU DE PROTECCIÓ: E

AMBIT DE PROTECCIÓ:

Portal i elements singulars que previa visita i informe de la comisió municipal de patrimoni es considerin protegits

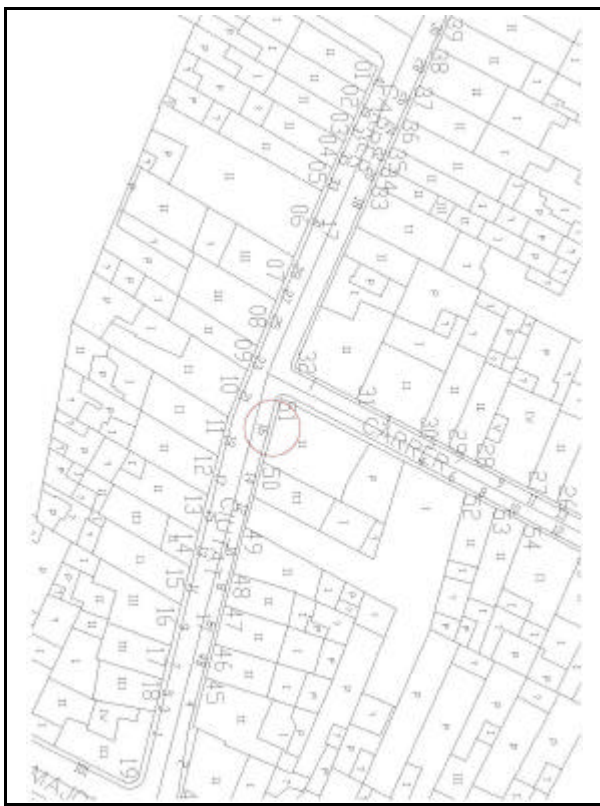
INTERVENCIÓ:

CAUSES DE CONSERVACIÓ:

PROPOSTES D'ACTUACIÓ:

DESCRIPCIÓ

Casa de caire tradicional que fa cantonada amb el carrer Nord. Presenta una disposició irregular de les obertures.  
Façana principal (carrer Ciutat)  
Cos inferior: Portal amb llinda i finestró atrompetat.  
Cos superior: Finestra amb ampit motllurat de marès.  
Façana lateral (carrer Nord)  
Cos inferior: Portal cotxeria d'arc carpanell i escupidors. La cantonada està motllurada fins a l'altura del cos inferior.  
Cos superior: Finestra amb ampit motllurat de marès.  
CIMENTACIÓ / ESTRUCTURES / COBERTES  
Carreus de marès i cadena cantonera de marès al xamfrà.  
Aparell rústic irregular. Referit.  
Cornisa plana i teula àrab.



OBSERVACIONS



REFERENCIA: LLC\_0298

IDENTIFICACIÓ: \_\_\_\_\_

DIRECCIÓ:

Ciutat, 44

POLIGON:

04163

PARCELA:

44

NOM COMÚ:

LOCALITZACIÓ TOPOGRAFICA

MTB	LONGITUD	LATITUD	NIVELL
-----	----------	---------	--------

CARACTERISTIQUES

CLASIFICACIÓ: Arquitectura civil

UBICACIÓ: Urbà

ANTIGÜETAT

Segle XVIII

PERIODE:

Modern

ESTAT DE CONSERVACIÓ:

Bo

GRAU DE PROTECCIÓ: E

AMBIT DE PROTECCIÓ: \_\_\_\_\_

Portal i elements singulars que previa visita i informe de la comisió municipal de patrimoni es considerin protegits

INTERVENCIÓ: \_\_\_\_\_

CAUSES DE CONSERVACIÓ:

PROPOSTES D'ACTUACIÓ:

Cal conservar la voravia emmacada.

DESCRIPCIÓ

Casa de tipologia tradicional de dos cossos on les obertures guarden l'eix de simetria.

Cos inferior: Portal d'arc de mig punt amb dovelles i emmarcat.

Finestró atrompetat cegat.

Cos superior: Finestra amb ampit motllurat de marès..

CIMENTACIÓ / ESTRUCTURES / COBERTES

Carreus de marès.

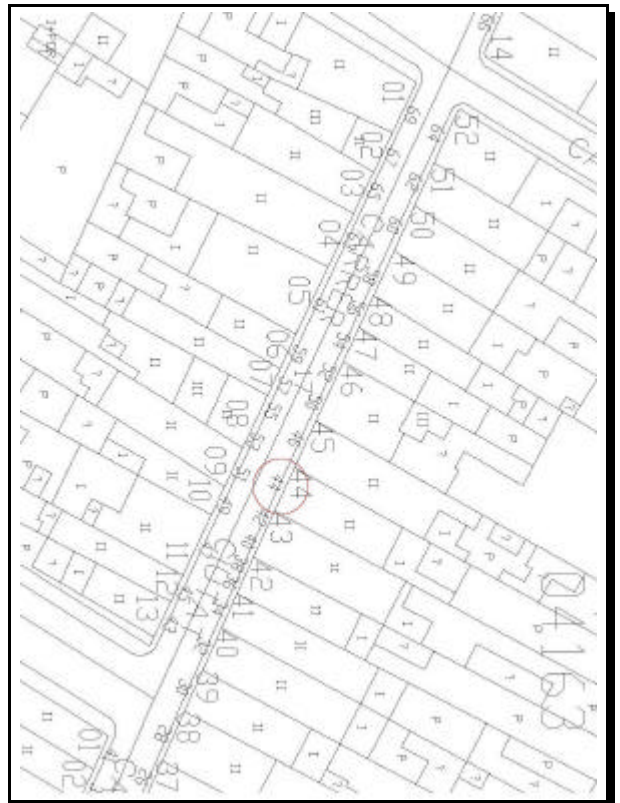
Aparell rústic irregular. Referit.

Cornisa plana de marès i teula àrab.

OBSERVACIONS

L'arc de mig punt té un brancal parcialment mutilat per la façana annexa.

Voravia emmacada.



OBSERVACIONS

--





**REFERENCIA:** LLC\_0299

**GRAU DE PROTECCIÓ:** E

**IDENTIFICACIÓ:** \_\_\_\_\_

**AMBIT DE PROTECCIÓ:** \_\_\_\_\_

**DIRECCIÓ:**

Ciutat, 82

Portal i elements singulars que previa visita i informe de la comisió municipal de patrimoni es considerin protegits

**POLIGON:**

03178

**PARCELA:**

20

**INTERVENCIÓ:** \_\_\_\_\_

**NOM COMÚ:**

**CAUSES DE CONSERVACIÓ:**

**LOCALITZACIÓ TOPOGRAFICA**

MTB

LONGITUD

LATITUD

NIVELL

**PROPOSTES D'ACTUACIÓ:**

**CARACTERISTIQUES**

**DESCRIPCIÓ**

**CLASIFICACIÓ:** Arquitectura civil

Casa de tipologia tradicional de dos cossos i façana estreta amb una finestra que segueix l'eix vertical del portal.

**UBICACIÓ:** Urbà

Cos inferior: Portal d'arc de mig punt dovellat enquadrat per carreus de marès.

**ANTIGÜETAT**

**PERIODE:**

Segle XVIII

Modern

Cos superior: Finestra amb ampit motllurat.

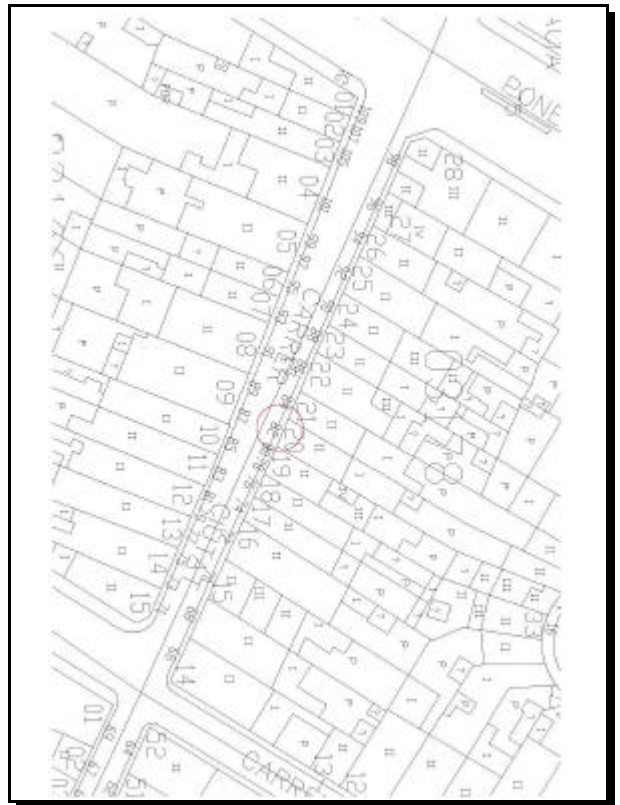
CIMENTACIÓ / ESTRUCTURES / COBERTES

Aparell rústic irregular de marès. Restes de referit.

Cornisa plana i teula àrab.

**ESTAT DE CONSERVACIÓ:**

Bo



**OBSERVACIONS**

0 1 2 3 4 5 6 7 8 9 10 11 12 13 14 15 16 17 18 19 20 21 22 23 24 25 26 27 28 29 30 31 32 33 34 35 36 37 38 39 40 41 42 43 44 45 46 47 48 49 50 51 52 53 54 55 56 57 58 59 60 61 62 63 64 65 66 67 68 69 70 71 72 73 74 75 76 77 78 79 80 81 82 83 84 85 86 87 88 89 90 91 92 93 94 95 96 97 98 99 100



REFERENCIA: LLC\_0301

GRAU DE PROTECCIÓ: E

IDENTIFICACIÓ:

AMBIT DE PROTECCIÓ:

DIRECCIÓ:  
Ciutat, 95

Portal i elements singulars que previa visita i informe de la comisió municipal de patrimoni es considerin protegits

POLIGON: PARCELA:  
02166 06

INTERVENCIÓ:

NOM COMÚ:

CAUSES DE CONSERVACIÓ:

LOCALITZACIÓ TOPOGRAFICA

PROPOSTES D'ACTUACIÓ:

MTB	LONGITUD	LATITUD	NIVELL

Cal conservar la voravia emmacada.

CARACTERISTIQUES

DESCRIPCIÓ

CLASIFICACIÓ: Arquitectura civil

Casa de tipologia tradicional on el portal i la finestra segueixen l'eix vertical.

UBICACIÓ: Urbà

Cos inferior: Portal d'arc de mig punt dovellat amb poc regras.

Cos superior: Finestra amb ample de marès motllurat.

ANTIGÜETAT PERIODE:

CIMENTACIÓ / ESTRUCTURES / COBERTES

Segle XVIII

Modern

Carreus de marès.

Aparell rústic irregular. Referit.

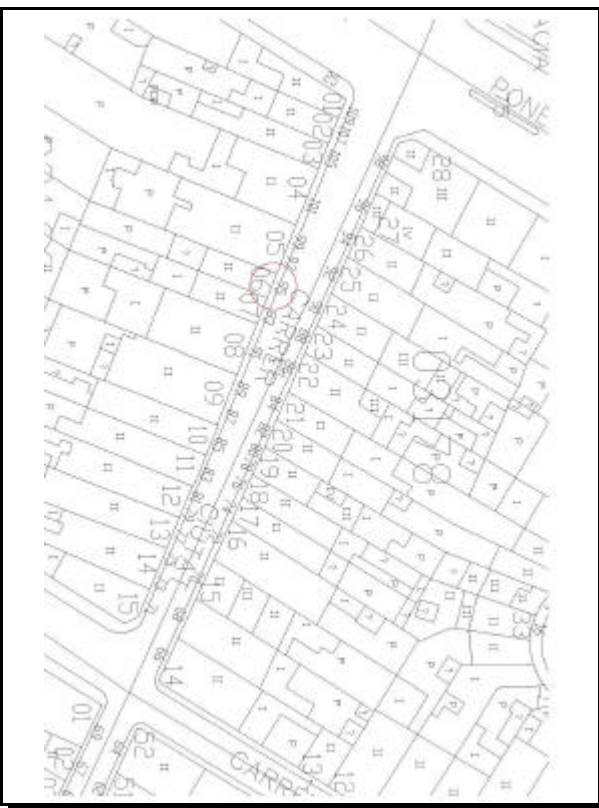

Cornisa plana i teula àrab.

ESTAT DE CONSERVACIÓ:

OBSERVACIONS

Bo

Voravia emmacada. Porta d'accés de fusta.



OBSERVACIONS

Empty box for observations.

01 - 02 - 03 - 04 - 05 - 06 - 07 - 08 - 09 - 10 - 11 - 12 - 13 - 14 - 15 - 16 - 17 - 18 - 19 - 20 - 21 - 22 - 23 - 24 - 25 - 26 - 27 - 28 - 29 - 30 - 31 - 32 - 33 - 34 - 35 - 36 - 37 - 38 - 39 - 40 - 41 - 42 - 43 - 44 - 45 - 46 - 47 - 48 - 49 - 50 - 51 - 52 - 53 - 54 - 55 - 56 - 57 - 58 - 59 - 60 - 61 - 62 - 63 - 64 - 65 - 66 - 67 - 68 - 69 - 70 - 71 - 72 - 73 - 74 - 75 - 76 - 77 - 78 - 79 - 80 - 81 - 82 - 83 - 84 - 85 - 86 - 87 - 88 - 89 - 90 - 91 - 92 - 93 - 94 - 95 - 96 - 97 - 98 - 99 - 100



01 02 03 04 05 06 07 08 09 10 11 12 13 14 15 16 17 18 19 20 21 22 23 24 25 26 27 28 29 30 31 32 33 34 35 36 37 38 39 40 41 42 43 44 45 46 47 48 49 50 51 52 53 54 55 56 57 58 59 60 61 62 63 64 65 66 67 68 69 70 71 72 73 74 75 76 77 78 79 80 81 82 83 84 85 86 87 88 89 90 91 92 93 94 95 96 97 98 99 100

**REFERENCIA:** LLC\_0300

**GRAU DE PROTECCIÓ:** E

**IDENTIFICACIÓ:**  
**DIRECCIÓ:**  
Ciutat, 94  
**POLIGON:** 03178      **PARCELA:** 26  
**NOM COMÚ:**

**AMBIT DE PROTECCIÓ:**  
Fatxada i elements singulars que previa visita i informe de la comisió municipal de patrimoni es considerin protegits

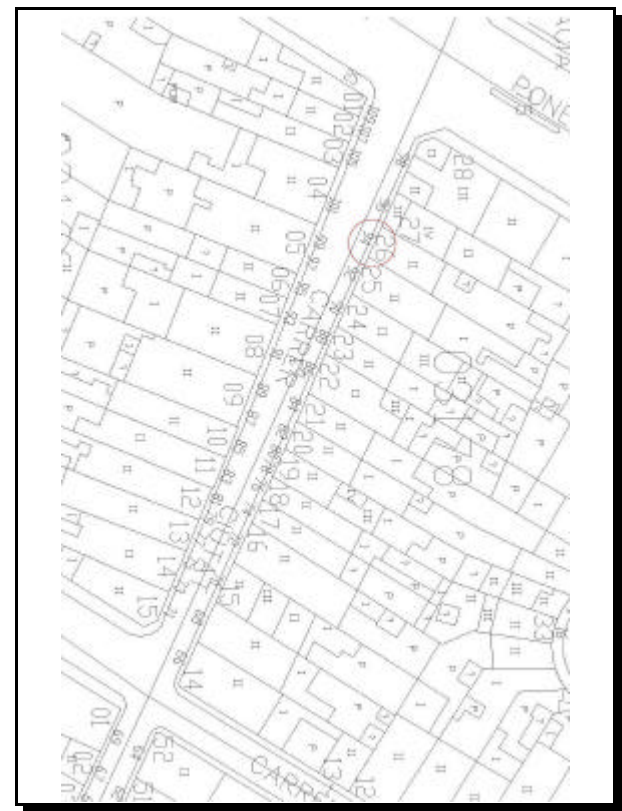

**INTERVENCIÓ:**

**CAUSES DE CONSERVACIÓ:**  
  
**PROPOSTES D'ACTUACIÓ:**

**LOCALITZACIÓ TOPOGRAFICA**  
MTB      LONGITUD      LATITUD      NIVELL

**CARACTERISTIQUES**  
**CLASIFICACIÓ:** Arquitectura civil  
**UBICACIÓ:** Urbà  
**ANTIGÜETAT**      **PERIODE:**  
Segle XVIII      Modern  
**ESTAT DE CONSERVACIÓ:**  
Bo

**DESCRIPCIÓ**  
Casa de dos cossos d'estil tradicional que segueix l'estructura típica de portal i finestra superior ubicades sobre un eix vertical.  
Cos inferior: Portal d'arc de mig punt amb dovelles de marès.  
Cos superior: Finestra amb amplit motllurat de marès.  
**CIMENTACIÓ / ESTRUCTURES / COBERTES**  
Aparell rústic irregular de marès i restes de referit.  
Cornisa plana de marès i teula àrab.  
**OBSERVACIONS**  
Porta d'accés de fusta clavetejada.



**OBSERVACIONS**



REFERENCIA: LLC\_0302

GRAU DE PROTECCIÓ: E

IDENTIFICACIÓ:

AMBIT DE PROTECCIÓ:

DIRECCIÓ:  
Ciutat, 131

Portal i elements singulars que previa visita i informe de la comisió municipal de patrimoni es considerin protegits

POLIGON: PARCELA:  
02165 04

INTERVENCIÓ:

NOM COMÚ:

CAUSES DE CONSERVACIÓ:

LOCALITZACIÓ TOPOGRAFICA

PROPOSTES D'ACTUACIÓ:

MTB LONGITUD LATITUD NIVELL

DESCRIPCIÓ

CARACTERISTIQUES

CLASIFICACIÓ: Arquitectura civil

Casa de dos cossos de tipologia tradicional de façana estreta on el portal i la finestra del cos superior segueixen l'eix vertical.

UBICACIÓ: Urbà

Cos inferior: Portal d'arc de mig punt amb dovelles.

Cos superior: Finestra amb ampit motllurat de marès.

CIMENTACIÓ / ESTRUCTURES / COBERTES

ANTIGÜETAT PERIODE:

Carreus de marès al cos inferior.

Aparell rústic irregular. Referit.

Cornisa plana i teula àrab.

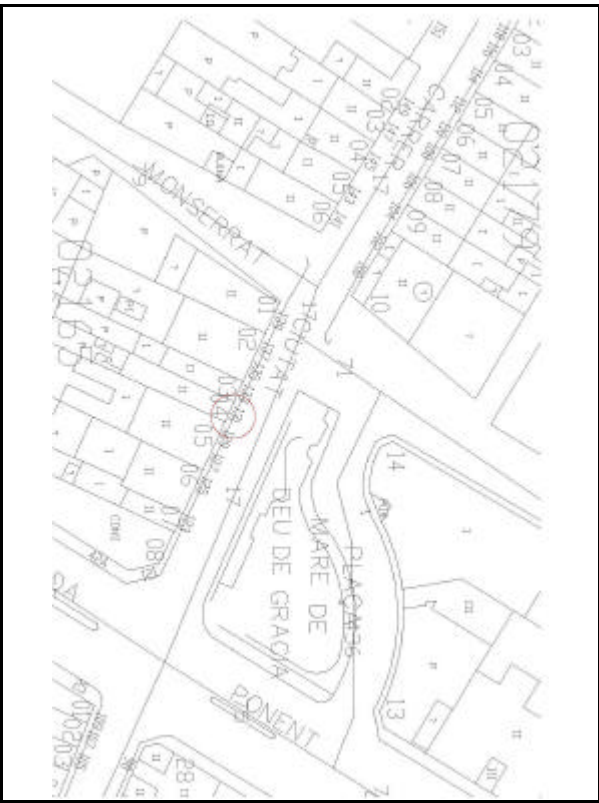
Segle XVIII Modern

OBSERVACIONS

ESTAT DE CONSERVACIÓ:

Porta d'accés, vidriera d'alumini.

Bo



OBSERVACIONS

Empty box for observations.



REFERENCIA: LLC\_0484

GRAU DE PROTECCIÓ: D

IDENTIFICACIÓ: \_\_\_\_\_  
 DIRECCIÓ:  
 Constitució  
 POLIGON: PARCELA:  
 NOM COMÚ:  
 Peixateria

AMBIT DE PROTECCIÓ:  
 Fatxada i elements singulars que previa visita i informe de la comissió municipal de patrimoni es considerin protegits

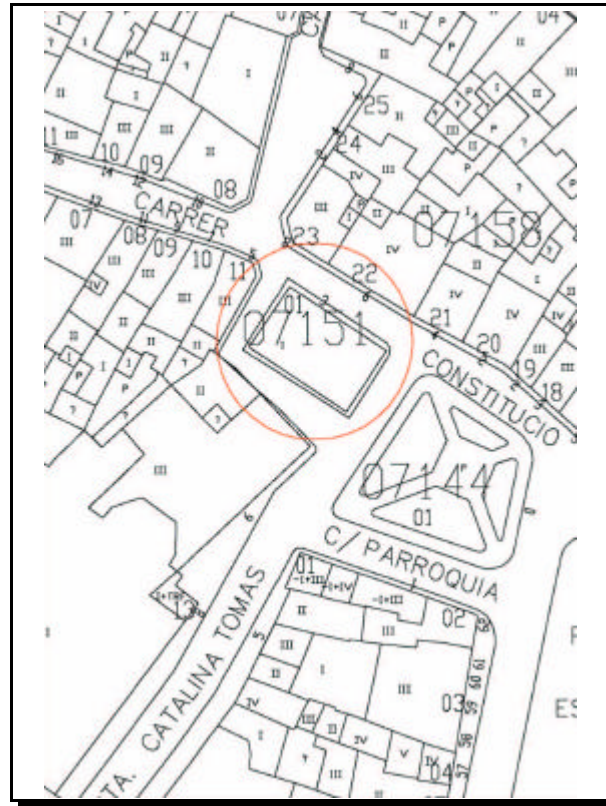
INTERVENCIÓ: \_\_\_\_\_

LOCALITZACION TOPOGRAFICA  
 MTB LONGITU LATITUD NIVEL

CAUSES DE CONSERVACIÓ:  
 PROPOSTES D'ACTUACIÓ:

CARACTERISTICAS  
 CLASIFICACIÓ: Arquitectura civil  
 UBICACIÓ: Urbà  
 ANTIGÜETAT PERIODE:  
 Segle XX Contemporani  
 ESTAT DE CONSERVACIÓ:  
 Bo

DESCRIPCIÓ  
 L'arquitecte Gaspar Bennàssar fou l'autor d'un projecte de Mercat destinat a carnisseria i peixateria del 18 de maig de 1909, que no es va dur a terme. Finalment, s'encomanà el projecte a l'arquitecte Jaume Alenyar, segons consta a l'acta del 3 de juliol de 1910. Al final de juliol de 1916 varen finalitzar les obres pel contractista Macià Caldés Amengual i l'octubre del mateix any es construïren 15 taules de matança. Finalment, es va beneir el nou Mercat, destinat a carnisseria, el 14 d'octubre de 1916.  
 Amb data de dissabte dos de gener de 1915 es va publicar al "Boletín Oficial de la Provincia de Baleares" la propera subhasta del dia 1 de febrer per a la concessió de la construcció del mercat projectat per l'arquitecte Jaume Alenyà Ginart dia dos de juliol de 1914.



OBSERVACIONS  
 És un edifici de propietat municipal.



REFERENCIA: LLC\_0307

IDENTIFICACIÓ:

DIRECCIÓ:  
Constitució, 2

POLIGON: PARCELA:  
07158 20

NOM COMÚ:

LOCALITZACIÓ TOPOGRAFICA

MTB LONGITUD LATITUD NIVELL

CARACTERISTIQUES

CLASIFICACIÓ: Arquitectura civil

UBICACIÓ: Urbà

ANTIGÜETAT PERIODE:  
Segle XX Contemporani

ESTAT DE CONSERVACIÓ:  
Bo

GRAU DE PROTECCIÓ: D

AMBIT DE PROTECCIÓ:

Fatxada i elements singulars que previa visita i informe de la comisió municipal de patrimoni es considerin protegits

INTERVENCIÓ:

CAUSES DE CONSERVACIÓ:

PROPOSTES D'ACTUACIÓ:

DESCRIPCIÓ

Edifici de quatre cossos separats per línies d'imposta motllurades que presenta una completa simetria de les obertures tant horitzontal com verticalment. Primer cos: Tres portals d'accés simètrics amb arcs escarsers i brancals motllurats. El portal de l'esquerra està cegat amb decoració de ferro forjat a la fletxa. De la clau de cada arc arranca una mènsula motllurada amb motius vegetals que sostenen la balconada del cos mitjà. Segon cos: Balconada amb arrambador de ferro forjat. Tres portals finestra amb brancals i arcs geomètrics. La dovella clau presenta decoració vegetal i està ressaltada. Tercer cos: Tres portals finestra amb les mateixes característiques que el segon cos. El central té un balcó amb arrambador de ferro forjat. Està sostingut per dues mènsules motllurades. La dovella clau del portal finestra central del segon cos sosté també el balcó.



OBSERVACIONS

Empty box for observations.



**REFERENCIA:** LLC\_1033

**IDENTIFICACIÓ:** \_\_\_\_\_  
**DIRECCIÓ:**  
Constitució, 5  
**POLIGON: PARCELA:**  
6144 11  
**NOM COMÚ:**

**GRAU DE PROTECCIÓ:** D

**AMBIT DE PROTECCIÓ:** \_\_\_\_\_  
Fatxada i elements singulars que previa visita i informe de la comissió municipal de patrimoni es considerin protegits

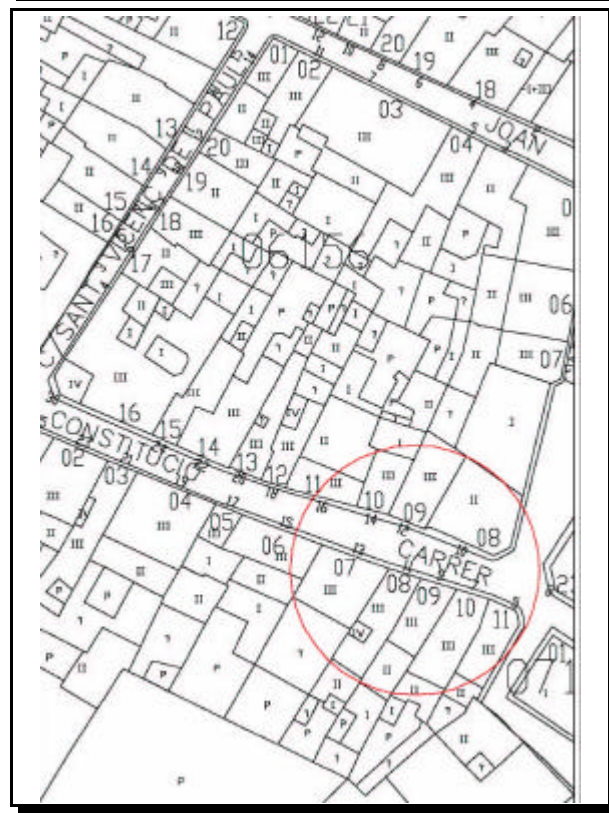
**INTERVENCIÓ:** \_\_\_\_\_

**CAUSES DE CONSERVACIÓ:**  
  
**PROPOSTES D'ACTUACIÓ:**

**LOCALITZACION TOPOGRAFICA**  
MTB LONGITU LATITUD NIVEL

**CARACTERISTICAS**  
**CLASIFICACIÓ:** Arquitectura civil  
**UBICACIÓ:** Urbà  
**ANTIGÜETAT PERIODE:**  
  
**ESTAT DE CONSERVACIÓ:**

**DESCRIPCIÓ** \_\_\_\_\_



**OBSERVACIONS**  
\_\_\_\_\_



101 - 13057 - 50033 - 30505 - 30503 - 30501 - 30500 - 30499 - 30498 - 30497 - 30496 - 30495 - 30494 - 30493 - 30492 - 30491 - 30490 - 30489 - 30488 - 30487 - 30486 - 30485 - 30484 - 30483 - 30482 - 30481 - 30480 - 30479 - 30478 - 30477 - 30476 - 30475 - 30474 - 30473 - 30472 - 30471 - 30470 - 30469 - 30468 - 30467 - 30466 - 30465 - 30464 - 30463 - 30462 - 30461 - 30460 - 30459 - 30458 - 30457 - 30456 - 30455 - 30454 - 30453 - 30452 - 30451 - 30450 - 30449 - 30448 - 30447 - 30446 - 30445 - 30444 - 30443 - 30442 - 30441 - 30440 - 30439 - 30438 - 30437 - 30436 - 30435 - 30434 - 30433 - 30432 - 30431 - 30430 - 30429 - 30428 - 30427 - 30426 - 30425 - 30424 - 30423 - 30422 - 30421 - 30420 - 30419 - 30418 - 30417 - 30416 - 30415 - 30414 - 30413 - 30412 - 30411 - 30410 - 30409 - 30408 - 30407 - 30406 - 30405 - 30404 - 30403 - 30402 - 30401 - 30400 - 30399 - 30398 - 30397 - 30396 - 30395 - 30394 - 30393 - 30392 - 30391 - 30390 - 30389 - 30388 - 30387 - 30386 - 30385 - 30384 - 30383 - 30382 - 30381 - 30380 - 30379 - 30378 - 30377 - 30376 - 30375 - 30374 - 30373 - 30372 - 30371 - 30370 - 30369 - 30368 - 30367 - 30366 - 30365 - 30364 - 30363 - 30362 - 30361 - 30360 - 30359 - 30358 - 30357 - 30356 - 30355 - 30354 - 30353 - 30352 - 30351 - 30350 - 30349 - 30348 - 30347 - 30346 - 30345 - 30344 - 30343 - 30342 - 30341 - 30340 - 30339 - 30338 - 30337 - 30336 - 30335 - 30334 - 30333 - 30332 - 30331 - 30330 - 30329 - 30328 - 30327 - 30326 - 30325 - 30324 - 30323 - 30322 - 30321 - 30320 - 30319 - 30318 - 30317 - 30316 - 30315 - 30314 - 30313 - 30312 - 30311 - 30310 - 30309 - 30308 - 30307 - 30306 - 30305 - 30304 - 30303 - 30302 - 30301 - 30300 - 30299 - 30298 - 30297 - 30296 - 30295 - 30294 - 30293 - 30292 - 30291 - 30290 - 30289 - 30288 - 30287 - 30286 - 30285 - 30284 - 30283 - 30282 - 30281 - 30280 - 30279 - 30278 - 30277 - 30276 - 30275 - 30274 - 30273 - 30272 - 30271 - 30270 - 30269 - 30268 - 30267 - 30266 - 30265 - 30264 - 30263 - 30262 - 30261 - 30260 - 30259 - 30258 - 30257 - 30256 - 30255 - 30254 - 30253 - 30252 - 30251 - 30250 - 30249 - 30248 - 30247 - 30246 - 30245 - 30244 - 30243 - 30242 - 30241 - 30240 - 30239 - 30238 - 30237 - 30236 - 30235 - 30234 - 30233 - 30232 - 30231 - 30230 - 30229 - 30228 - 30227 - 30226 - 30225 - 30224 - 30223 - 30222 - 30221 - 30220 - 30219 - 30218 - 30217 - 30216 - 30215 - 30214 - 30213 - 30212 - 30211 - 30210 - 30209 - 30208 - 30207 - 30206 - 30205 - 30204 - 30203 - 30202 - 30201 - 30200 - 30199 - 30198 - 30197 - 30196 - 30195 - 30194 - 30193 - 30192 - 30191 - 30190 - 30189 - 30188 - 30187 - 30186 - 30185 - 30184 - 30183 - 30182 - 30181 - 30180 - 30179 - 30178 - 30177 - 30176 - 30175 - 30174 - 30173 - 30172 - 30171 - 30170 - 30169 - 30168 - 30167 - 30166 - 30165 - 30164 - 30163 - 30162 - 30161 - 30160 - 30159 - 30158 - 30157 - 30156 - 30155 - 30154 - 30153 - 30152 - 30151 - 30150 - 30149 - 30148 - 30147 - 30146 - 30145 - 30144 - 30143 - 30142 - 30141 - 30140 - 30139 - 30138 - 30137 - 30136 - 30135 - 30134 - 30133 - 30132 - 30131 - 30130 - 30129 - 30128 - 30127 - 30126 - 30125 - 30124 - 30123 - 30122 - 30121 - 30120 - 30119 - 30118 - 30117 - 30116 - 30115 - 30114 - 30113 - 30112 - 30111 - 30110 - 30109 - 30108 - 30107 - 30106 - 30105 - 30104 - 30103 - 30102 - 30101 - 30100 - 30099 - 30098 - 30097 - 30096 - 30095 - 30094 - 30093 - 30092 - 30091 - 30090 - 30089 - 30088 - 30087 - 30086 - 30085 - 30084 - 30083 - 30082 - 30081 - 30080 - 30079 - 30078 - 30077 - 30076 - 30075 - 30074 - 30073 - 30072 - 30071 - 30070 - 30069 - 30068 - 30067 - 30066 - 30065 - 30064 - 30063 - 30062 - 30061 - 30060 - 30059 - 30058 - 30057 - 30056 - 30055 - 30054 - 30053 - 30052 - 30051 - 30050 - 30049 - 30048 - 30047 - 30046 - 30045 - 30044 - 30043 - 30042 - 30041 - 30040 - 30039 - 30038 - 30037 - 30036 - 30035 - 30034 - 30033 - 30032 - 30031 - 30030 - 30029 - 30028 - 30027 - 30026 - 30025 - 30024 - 30023 - 30022 - 30021 - 30020 - 30019 - 30018 - 30017 - 30016 - 30015 - 30014 - 30013 - 30012 - 30011 - 30010 - 30009 - 30008 - 30007 - 30006 - 30005 - 30004 - 30003 - 30002 - 30001 - 30000

REFERENCIA: LLC\_1034

GRAU DE PROTECCIÓ: C

IDENTIFICACIÓ:  
DIRECCIÓ: Constitució, 7  
POLIGON: 6144 PARCELA: 10  
NOM COMÚ:

AMBIT DE PROTECCIÓ:  
Fatxada i elements singulars que previa visita i informe de la comisió municipal de patrimoni es considerin protegits

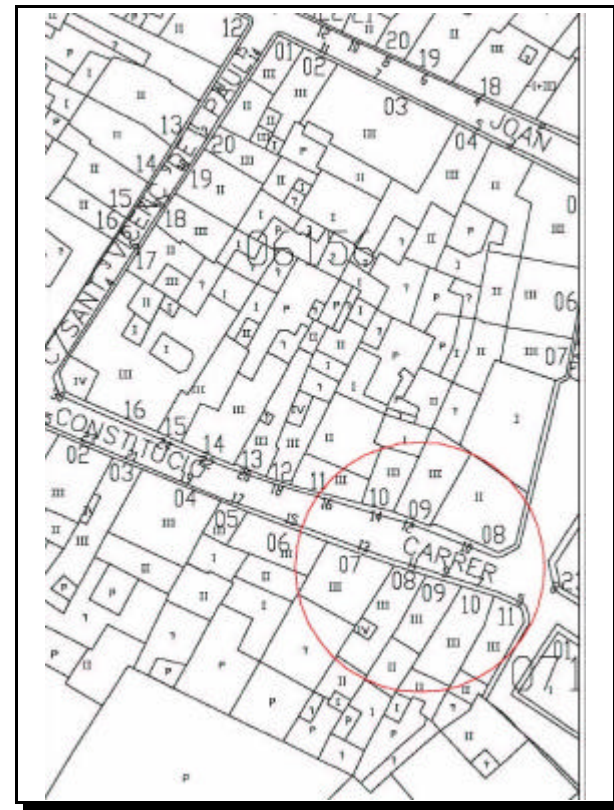
INTERVENCIÓ:

CAUSES DE CONSERVACIÓ:  
PROPOSTES D'ACTUACIÓ:

LOCALITZACION TOPOGRAFICA  
MTB LONGITU LATITUD NIVEL

DESCRIPCIÓ

CARACTERISTICAS  
CLASIFICACIÓ: Arquitectura civil  
UBICACIÓ: Urbà  
ANTIGÜETAT PERIODE:  
ESTAT DE CONSERVACIÓ:



OBSERVACIONS





003057-505-01

REFERENCIA: LLC\_0306

GRAU DE PROTECCIÓ: D

IDENTIFICACIÓ: \_\_\_\_\_

AMBIT DE PROTECCIÓ: \_\_\_\_\_

DIRECCIÓ:  
Constitució, 9

Fatxada i elements singulars que previa visita i informe de la comisió municipal de patrimoni es considerin protegits

POLIGON: 06144 PARCELA: 09

INTERVENCIÓ: \_\_\_\_\_

NOM COMÚ: \_\_\_\_\_

CAUSES DE CONSERVACIÓ:  
  
PROPOSTES D'ACTUACIÓ:

LOCALITZACIÓ TOPOGRAFICA			
MTB	LONGITUD	LATITUD	NIVELL

CARACTERISTIQUES \_\_\_\_\_

DESCRIPCIÓ \_\_\_\_\_

CLASIFICACIÓ: Arquitectura civil

UBICACIÓ: Urbà

ANTIGÜETAT PERIODE:  
Segle XX Contemporani

ESTAT DE CONSERVACIÓ:  
Bo

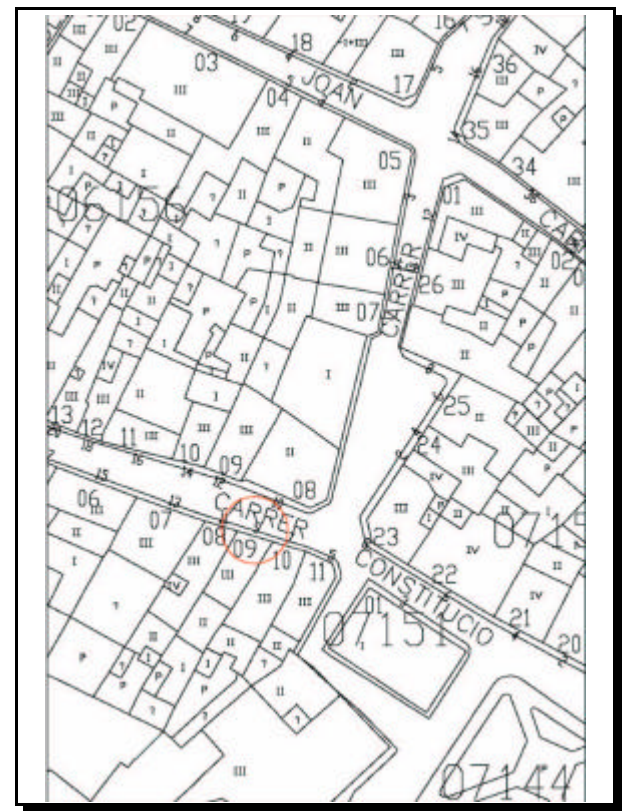
Edifici de tipologia modernista de tres cossos amb disposició simètrica de les obertures.

amb una línia d'imposta que separa el primer del segon cos i dues obertures per cos que estan equidistants i guarden simetria tant horitzontal com verticalment.

Cos inferior: Dos portal d'accés amb llinda i brancals motllurats i decoració amb motius vegetals a mena de frontó.

Cos mitjà: Dos portal finestra amb la llinda i part dels brancals motllurats amb motius vegetals. Tenen una balconada.

Cos superior: Dos parells de finestres amb mainell amb llinda motllurada de forma geomètrica i llinda i brancals decorats amb motius igualment geomètrics.



OBSERVACIONS



REFERENCIA: LLC\_1035

GRAU DE PROTECCIÓ: C

IDENTIFICACIÓ:  
DIRECCIÓ:  
Constitució, 11  
POLIGON: PARCELA:  
6144 08  
NOM COMÚ:

AMBIT DE PROTECCIÓ:  
Fatxada i elements singulars que previa visita i informe de la comisió municipal de patrimoni es considerin protegits

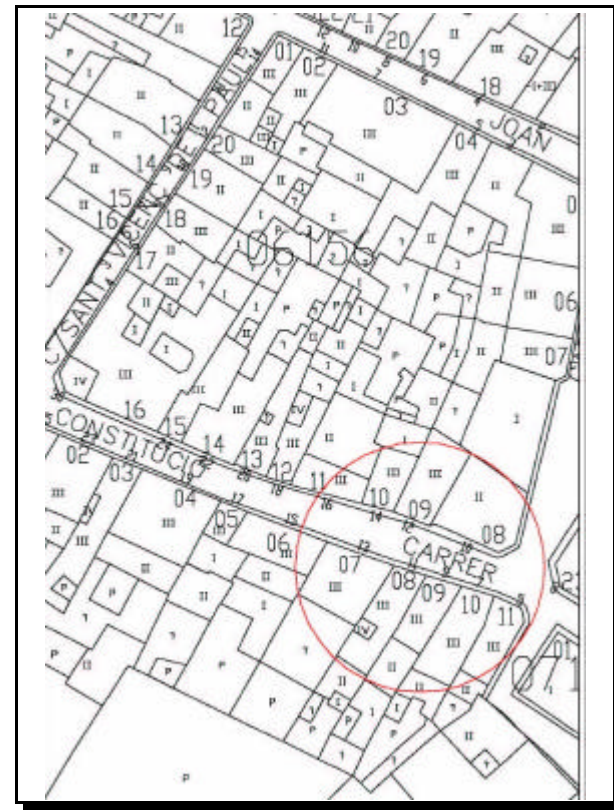
INTERVENCIÓ:

CAUSES DE CONSERVACIÓ:  
PROPOSTES D'ACTUACIÓ:

LOCALITZACION TOPOGRAFICA  
MTB LONGITU LATITUD NIVEL

DESCRIPCIÓ

CARACTERISTICAS  
CLASIFICACIÓ: Arquitectura civil  
UBICACIÓ: Urbà  
ANTIGÜETAT PERIODE:  
ESTAT DE CONSERVACIÓ:



OBSERVACIONS



REFERENCIA: LLC\_1026

GRAU DE PROTECCIÓ: D

IDENTIFICACIÓ: \_\_\_\_\_  
DIRECCIÓ: Constitució, 12  
POLIGON: 6156      PARCELA: 09  
NOM COMÚ: \_\_\_\_\_

AMBIT DE PROTECCIÓ: \_\_\_\_\_  
Fatxada i elements singulars que previa visita i informe de la comisió municipal de patrimoni es considerin protegits

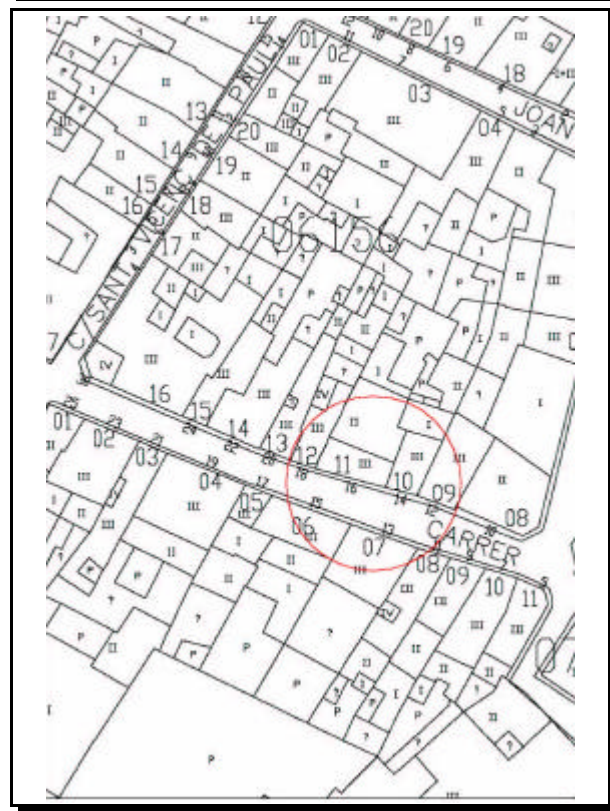
INTERVENCIÓ: \_\_\_\_\_

CAUSES DE CONSERVACIÓ: \_\_\_\_\_  
PROPOSTES D'ACTUACIÓ: \_\_\_\_\_

LOCALITZACION TOPOGRAFICA  
MTB      LONGITU      LATITUD      NIVEL

DESCRIPCIÓ

CARACTERISTICAS  
CLASIFICACIÓ: Arquitectura civil  
UBICACIÓ: Urbà  
ANTIGÜETAT      PERIODE:  
ESTAT DE CONSERVACIÓ:



OBSERVACIONS

\_\_\_\_\_



REFERENCIA: LLC\_0305

GRAU DE PROTECCIÓ: D

IDENTIFICACIÓ:

AMBIT DE PROTECCIÓ:

DIRECCIÓ:  
Constitució, 13

Fatxada i elements singulars que previa visita i informe de la comissió municipal de patrimoni es considerin protegits

POLIGON: PARCELA:  
06144 07

INTERVENCIÓ:

NOM COMÚ:

CAUSES DE CONSERVACIÓ:

LOCALITZACIÓ TOPOGRAFICA

MTB LONGITUD LATITUD NIVELL

PROPOSTES D'ACTUACIÓ:

CARACTERISTIQUES

DESCRIPCIÓ

CLASIFICACIÓ: Arquitectura civil

Casal rectangular a imitació dels palaus de Palma, amb tres cossos separats per línies d'imposta, i amb les obertures disposades ordenadament..

UBICACIÓ: Urbà

Cos inferior: Portal de mig punt amb dovelles de marès. Finestra emmarcada amb dovelles de marès. Portal cotxeria amb llinda amb dovelles de marès.

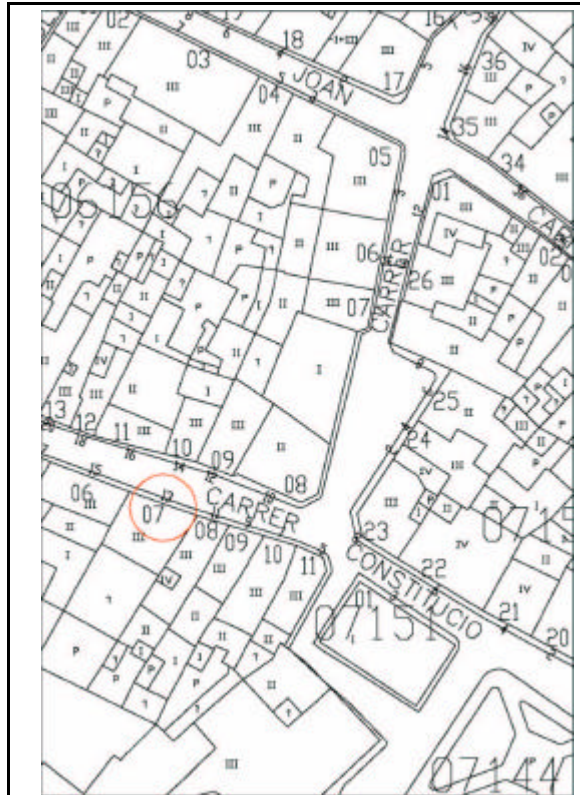
ANTIGÜETAT PERIODE:  
Segle XX Contemporani

Cos mitjà: Tres finestres balconeres amb les faixes de plaques de marès decorades geomètricament. La central amb balcó, flanquejada per dues laterals amb ampitador de ferro.

ESTAT DE CONSERVACIÓ:

Cos superior: Part central format per la successió de cinc finestres geminades.

Bo



OBSERVACIONS

Empty box for observations

01-02-03-04-05-06-07-08-09-10-11-12-13-14-15-16-17-18-19-20-21-22-23-24-25-26-27-28-29-30-31-32-33-34-35-36-37-38-39-40-41-42-43-44-45-46-47-48-49-50-51-52-53-54-55-56-57-58-59-60-61-62-63-64-65-66-67-68-69-70-71-72-73-74-75-76-77-78-79-80-81-82-83-84-85-86-87-88-89-90-91-92-93-94-95-96-97-98-99-100



REFERENCIA: LLC\_1027

GRAU DE PROTECCIÓ: C

IDENTIFICACIÓ: \_\_\_\_\_

DIRECCIÓ:  
Constitució, 14

POLIGON:            PARCELA:  
6156                    10

NOM COMÚ: \_\_\_\_\_

AMBIT DE PROTECCIÓ: \_\_\_\_\_  
Fatxada i elements singulars que previa visita i informe de la comisió municipal de patrimoni es considerin protegits

INTERVENCIÓ: \_\_\_\_\_


CAUSES DE CONSERVACIÓ: \_\_\_\_\_

PROPOSTES D'ACTUACIÓ: \_\_\_\_\_

LOCALITZACION TOPOGRAFICA

MTB	LONGITU	LATITUD	NIVEL

DESCRIPCIÓ \_\_\_\_\_



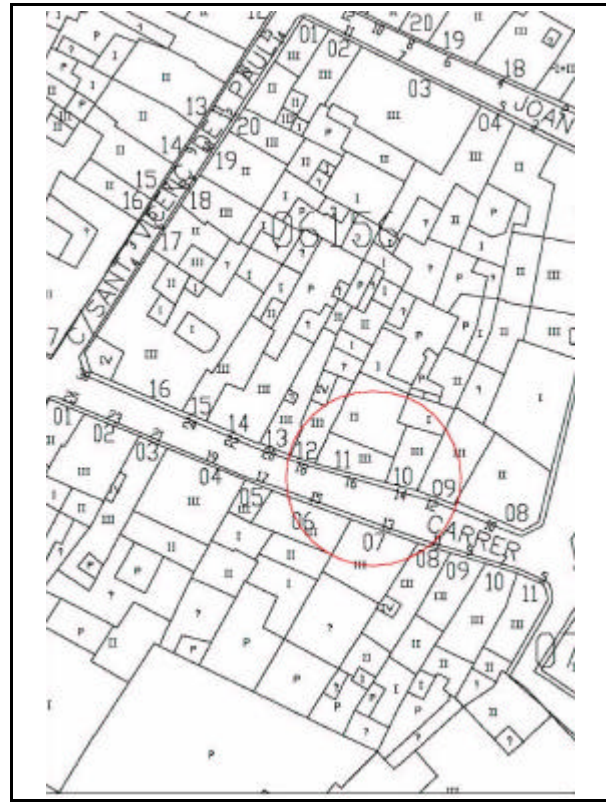
CARACTERISTICAS

CLASIFICACIÓ: Arquitectura civil


UBICACIÓ: Urbà

ANTIGÜETAT            PERIODE: \_\_\_\_\_

ESTAT DE CONSERVACIÓ: \_\_\_\_\_



OBSERVACIONS





**REFERENCIA:** LLC\_0304

**IDENTIFICACIÓ:** \_\_\_\_\_

**DIRECCIÓ:**  
Constitució, 15

**POLIGON:** 06144      **PARCELA:** 06

**NOM COMÚ:** \_\_\_\_\_

**LOCALITZACIÓ TOPOGRAFICA** \_\_\_\_\_

MTB	LONGITUD	LATITUD	NIVELL

**CARACTERISTIQUES** \_\_\_\_\_

**CLASIFICACIÓ:** Arquitectura civil

**UBICACIÓ:** Urbà

**ANTIGÜETAT**                      **PERIODE:**  
Segle XIX                              Contemporani

**ESTAT DE CONSERVACIÓ:**  
Bo

**GRAU DE PROTECCIÓ:** D

**AMBIT DE PROTECCIÓ:** \_\_\_\_\_

Fatxada i elements singulars que previa visita i informe de la comissió municipal de patrimoni es considerin protegits

**INTERVENCIÓ:** \_\_\_\_\_

**CAUSES DE CONSERVACIÓ:** \_\_\_\_\_

**PROPOSTES D'ACTUACIÓ:** \_\_\_\_\_

**DESCRIPCIÓ** \_\_\_\_\_

Casal de tipologia tradicional i façana simètrica de tres cossos separats per línies d'imposta motllurades.

Cos inferior: Portal d'accés central amb llinda i brancals remarcats. Està flanquejat per dues finestres amb dovelles dibuixades a enlluït. A sota cada finestra hi ha una finestra de celler.

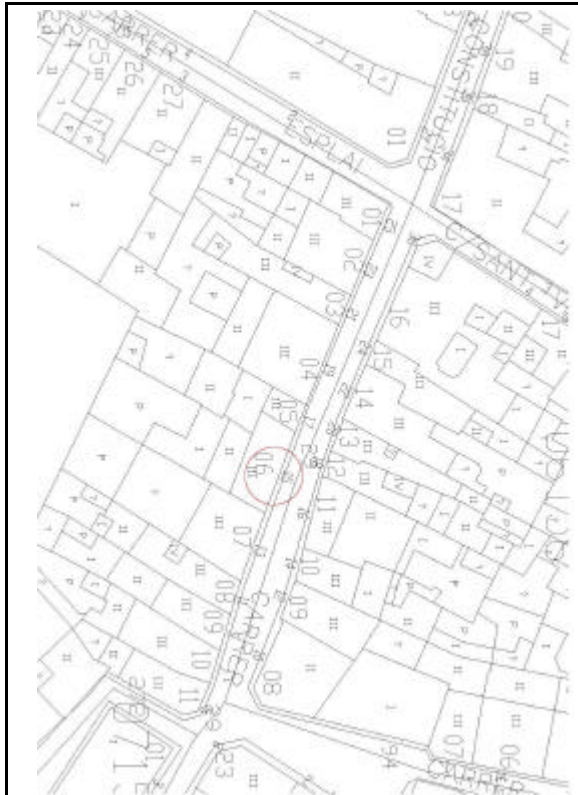
Cos mitjà: Tres portals finestra amb les faixes remarcades, el central amb balcó i els altres amb ampitadors de ferro forjat.

Cos superior: Tres finestres amb mainell i faixes remarcades. S'observen greques a sota la cornisa.

**CIMENTACIÓ / ESTRUCTURES / COBERTES**

Sòcol referit de ciment.

Referit i enlluït que dibuixa carreus.



**OBSERVACIONS**

0 1 2 3 4 5 6 7 8 9 10 11 12 13 14 15 16 17 18 19 20 21 22 23 24 25 26 27 28 29 30 31 32 33 34 35 36 37 38 39 40 41 42 43 44 45 46 47 48 49 50 51 52 53 54 55 56 57 58 59 60 61 62 63 64 65 66 67 68 69 70 71 72 73 74 75 76 77 78 79 80 81 82 83 84 85 86 87 88 89 90 91 92 93 94 95 96 97 98 99



REFERENCIA: LLC\_1028

GRAU DE PROTECCIÓ: D

IDENTIFICACIÓ:  
DIRECCIÓ:  
Constitució, 16  
POLIGON: PARCELA:  
6156 11  
NOM COMÚ:

AMBIT DE PROTECCIÓ:  
Fatxada i elements singulars que previa visita i informe de la comisió municipal de patrimoni es considerin protegits

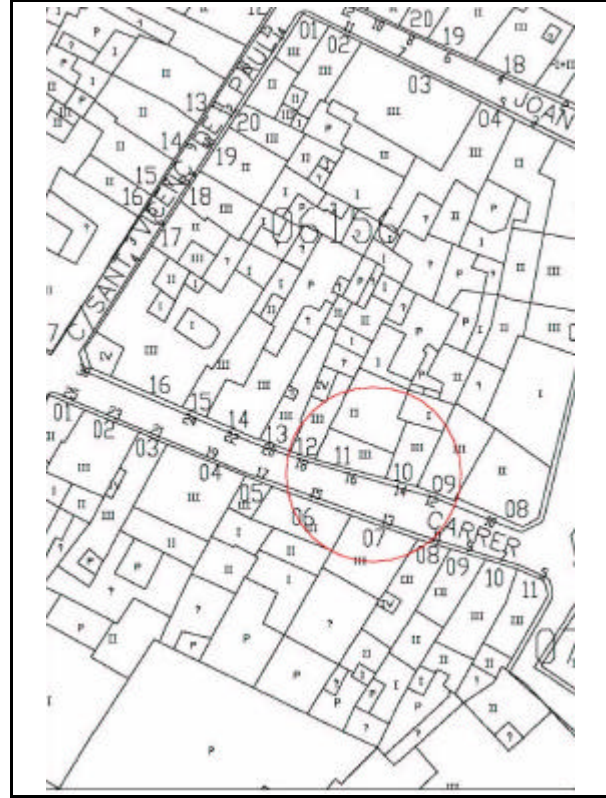
INTERVENCIÓ:

CAUSES DE CONSERVACIÓ:  
PROPOSTES D'ACTUACIÓ:

LOCALITZACION TOPOGRAFICA			
MTB	LONGITU	LATITUD	NIVEL

DESCRIPCIÓ

CARACTERISTICAS  
CLASIFICACIÓ: Arquitectura civil  
UBICACIÓ: Urbà  
ANTIGÜETAT PERIODE:  
ESTAT DE CONSERVACIÓ:



OBSERVACIONS



REFERENCIA: LLC\_1036

GRAU DE PROTECCIÓ: C

IDENTIFICACIÓ:  
DIRECCIÓ:  
Constitució, 17  
POLIGON: PARCELA:  
6144 05  
NOM COMÚ:

AMBIT DE PROTECCIÓ:  
Fatxada i elements singulars que previa visita i informe de la comisió municipal de patrimoni es considerin protegits

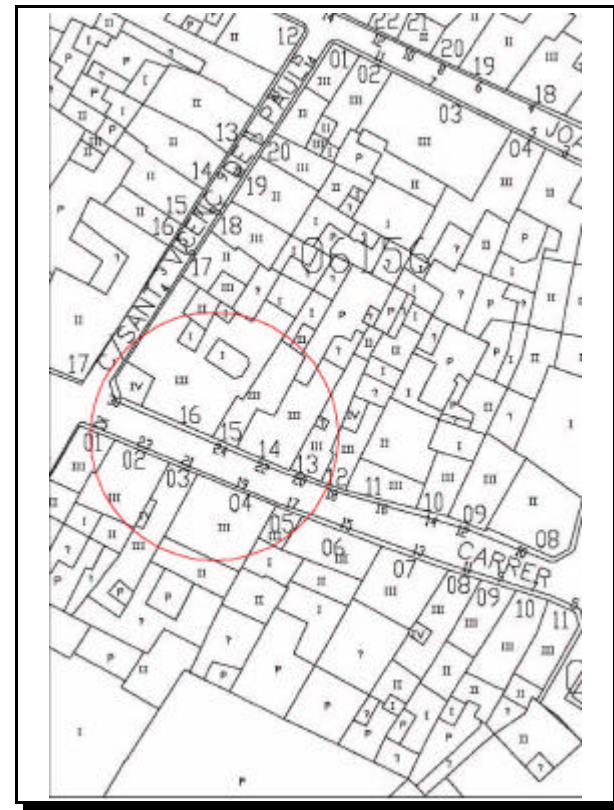
INTERVENCIÓ:

CAUSES DE CONSERVACIÓ:  
PROPOSTES D'ACTUACIÓ:

LOCALITZACION TOPOGRAFICA  
MTB LONGITU LATITUD NIVEL

DESCRIPCIÓ

CARACTERISTICAS  
CLASIFICACIÓ: Arquitectura civil  
UBICACIÓ: Urbà  
ANTIGÜETAT PERIODE:  
ESTAT DE CONSERVACIÓ:



OBSERVACIONS





REFERENCIA: LLC\_1029

GRAU DE PROTECCIÓ: D

IDENTIFICACIÓ:

AMBIT DE PROTECCIÓ:

DIRECCIÓ:  
Constitució, 18

Fatxada i elements singulars que previa visita i informe de la comisió municipal de patrimoni es considerin protegits

POLIGON: PARCELA:  
6156 12

INTERVENCIÓ:

NOM COMÚ:

CAUSES DE CONSERVACIÓ:  
  
PROPOSTES D'ACTUACIÓ:

LOCALITZACION TOPOGRAFICA			
MTB	LONGITU	LATITUD	NIVEL

DESCRIPCIÓ

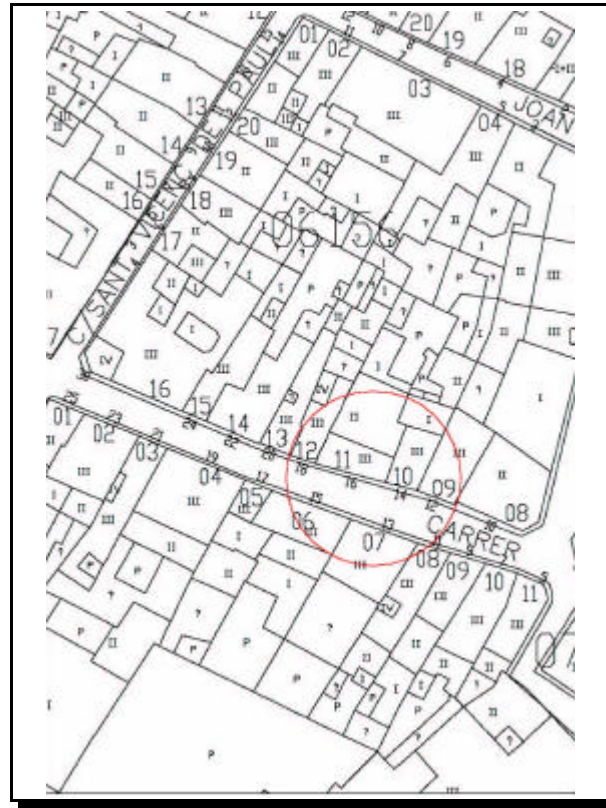
CARACTERISTICAS

CLASIFICACIÓ: Arquitectura civil

UBICACIÓ: Urbà

ANTIGÜETAT PERIODE:

ESTAT DE CONSERVACIÓ:



OBSERVACIONS