
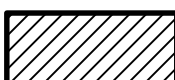



-  ZONA ADICIÓN SERVICIOS A LOS EXISTENTES
-  ZONA DOTACIÓN NUEVOS SERVICIOS
-  ZONA DOTACIÓN INFRAESTRUCTURAS Y SERVICIOS (CT, EBAR,...)

LA TOTALIDAD DE LOS VIALES CONTEMPLARAN LAS SIGUIENTES DOTACIONES:

- DISTRIBUCIÓN DE AGUA POTABLE, RIEGO E HIDRANTES CONTRA INCENDIOS
- ALCANTARILLADO / DEPURACIÓN PARA AGUAS RESIDUALES
- AGUAS PLUVIALES
- DISTRIBUCIÓN DE ENERGÍA ELÉCTRICA. (MT-CT-BT)
- ALUMBRADO PÚBLICO
- GASIFICACIÓN
- REDES DE TELECOMUNICACIONES

SERÁ OBJETO DEL PROYECTO DE URBANIZACIÓN LA RESOLUCIÓN DE LAS CONEXIONES DE LOS SERVICIOS QUE SE IMPLANTEN CON LOS GENERALES PREEXISTENTES, ASÍ COMO LA JUSTIFICACION DE LA DOTACIÓN O LA CAPACIDAD SUFICIENTE.

El proyecto de urbanización o dotación podrá modificar la red pendiente de ejecución para ajustarla a la red existente o a la parcelación.

El Ingeniero Ind. Mpal. El ingeniero Tec. Mpal.

Juan Salvà Mut. Mateu Ginard Puigserver.

Proyecto: **MODIFICACIÓN PUNTUAL Nº 01/2017 RELATIVA A LA CLASIFICACIÓN DE SUELO URBANIZABLE DIRECTAMENTE ORDENADO Y RECALIFICACIÓN DE PARCELAS** Fecha: Julio 2017

Situación: Ronda Ponent/Fleming/Grup Escolar/Francesc Aulet Escala: 1/ 2000 en A3

Promotor: Ajuntament de Lluçmajor. Plaça d'Espanya, 12. 07620. Lluçmajor

Plano de: **IMPLANTACION DE NUEVOS SERVICIOS** Plano: NS La arquitecta municipal



Ajuntament de Lluçmajor

María Sofia A. Luciano